



ЗЕМЛЯ  
НОВОМОСКОВСКАЯ



## **ГИМН НОВОМОСКОВСКА**

*Слова В.В. Киреева*

*Музыка С.А. Игольницына*

*На свете много городов известных,  
У всех свой путь, история и рост,  
Свои святы ни, только, если честно,  
Нет лучшего, чем мой Новомосковск!*

*Припев:*

*Расти, мой город, уголок России,  
В короне парков, скверов и садов,  
Будь самым молодым под небом синим  
Из самых юных наших городов!*

*Течет раздольно вольный и широкий  
Краса Руси Великой – тихий Дон,  
Но только здесь, у нас, его истоки –  
В неповторимом городе моем.*

*Припев.*

*Ты – не столица ни страны, ни края,  
Но ты судьбой своей неповторим,  
И каждый вечер сердце замирает  
И рвется к песням-улицам твоим!*

*Припев.*

# Земля Новомосковская

КНИГА ДЛЯ ЧТЕНИЯ ПО КРАЕВЕДЕНИЮ  
(учебное пособие)

ТРЕТЬЕ ИЗДАНИЕ,  
ИСПРАВЛЕННОЕ И ДОПОЛНЕННОЕ

ИЗДАТЕЛЬСТВО



ТУЛА-2005

- 3 53 Н.Н. Минаков, В.Н. Лазарев, А.Е. Вишневецкий, Е.Д. Годунова, М.И. Дорн, Т.С. Лаухина, А.Е. Пророков, Д.Е. Ракитин, В.Н. Рогов. Земля Новомосковская, 3-е издание, исправленное и дополненное – Тула, «Инфра», 2005. – 164 с.

*Редакционная коллегия*

*Ответственные редакторы:*

кандидат социологических наук Н.Н. Минаков

академик РАН В.Н. Лазарев

*Редактор новой версии*

В.В. Киреев

*Рецензент*

академик РАН В.Э. Голубицкий

Издается по решению регионального научного центра информации экологических и социально-экономических проблем Российской академии естественных наук при финансовой поддержке муниципального образования город Новомосковск и Новомосковский район.

В краеведческом пособии рассматривается история и современность Земли Новомосковской, дается описание жизнедеятельности выдающихся новомосковцев и основных достопримечательностей города и района. В отдельных параграфах использованы материалы ученых и краеведов А.С. Бондаренко, С.Д. Ошевского, В.А. Перегудова, В.И. Седугина, С.А. Шульмина, О. Юрмановой.

*Авторский коллектив выражает признательность учителям школ Новомосковского района, принявшим участие в сборе материалов для этой книги.*

Перепечатка материалов без разрешения авторов запрещена.

## **ДОРОГОЙ ДРУГ!**

У каждого города и района своя судьба, свой характер. В свои 75 лет Новомосковск имеет яркую трудовую биографию. Труженики, которые строили город, химический комбинат, разбивали парки и скверы, оставили о себе память именно своим трудом. Теперь живут и продолжают их дело внуки и правнуки.

Главное богатство земли Новомосковской - сами люди, жители Новомосковска и Сокольников, Гремячего и Спасского, всех 90 населенных пунктов нашего района. Среди них есть люди известные далеко за пределами Тульской области. Но большинство - рядовые труженики, которых знают в городе и районе, на предприятиях, где они работают, и в домах, в которых они живут. Все они без исключения - достойные граждане нашей большой Родины России и жители малой Родины Земли Новомосковской.

Иногда Новомосковск называют городом Большой химии. Действительно, его промышленный потенциал определяют, прежде всего, крупные химические предприятия. Новомосковскому химкомбинату город обязан своим рождением. Новомосковцы занимают лидирующее положение в России по производству минеральных удобрений и других видов химической продукции.

В Новомосковском районе развиты не только промышленность, но и культура, наука, образование. Он один из немногих районных центров России, где есть высшие учебные заведения, драматический театр, телестудия, краеведческий музей, гимназии, лицеи.

*Ты можешь гордиться Новомосковском и справедливо считать себя наследником старших поколений новомосковцев. Так будь хорошим хозяином, заботливым и бережливым. Делай все возможное, чтобы сберечь и приумножить красоту родного края. Тебе, жителю двадцать первого века, предстоит сохранить и передать следующему поколению трудовые, культурные и нравственные традиции.*

*Начни изучение истории и современности города и района. Узнай о тех, кто строил Новую Москву, кто защитил Родину в суровые годы Великой Отечественной войны, кто приумножает славу Земли Новомосковской сейчас. Надеемся, что, прочитав эту книгу, ты обогатишь свои знания и память многими интересными фактами и сведениями.*

## **§ 1. ГЕРБ – ОФИЦИАЛЬНАЯ СИМВОЛИКА НОВОМОСКОВСКА**

В настоящее время ни один из древних городов Тульской области не имеет герба, внесенного в Государственный геральдический регистр Российской Федерации. Имеются лишь исторические гербы, не разрешенные Государственной геральдикой при Президенте РФ к использованию в качестве официальной символики.

Наш город стал первым в Тульской области, имеющим официально зарегистрированный герб (в 1999 году). Его порядковый номер в государственном геральдическом регистре – 454. Автором герба Новомосковска, разработка которого велась на конкурсной основе, стал заслуженный художник Российской Федерации К.М. Шелковенко, житель города Рязани. Он является автором еще 23 гербов российских городов.

Вглядитесь в герб Новомосковска. Вы видите, что он представляет собой геральдический щит. Вверху червленого красного поля, говорящего о принадлежности города Новомосковска к Тульской области, помещен золотой молот. Он символизирует развитую промышленность Новомосковска. Молот расположен поверх двух серебряных скрещенных кирок, напоминающих о том, что исторической основой экономического развития города и района послужила горнодобывающая отрасль (добыча бурого угля).

Внизу, на трех зеленых холмах, означающих самое высокое положение Новомосковска на Среднерусской возвышенности, лежат две золотые амфоры, косвенно (наискось) опрокинутые навстречу друг другу. Из амфор льются серебряные струи, символизирующие истоки рек Дон и Шат и напоминающие об известной исторической легенде.

Герб может окружаться лентой ордена Трудового Красного Знамени в знак того, что Новомосковск был удостоен этой награды в 1971 году за достижения в развитии народного хозяйства страны.

Воспроизведение герба допускается в цветном и одноцветном (черно-белом и рельефном) вариантах. Изображение герба является обязательным на бланках и печатях, на зданиях и в залах заседаний органов местного самоуправления города и района.

### **ЭТО ИНТЕРЕСНО**

Герб Тулы был утвержден 8 марта 1778 года императрицей Екатериной II, то есть на двести с лишним лет раньше, чем герб Новомосковска. Форма герба представляет собой щит французской формы – прямоугольник, основание которого имеет закругленные углы и выступ посередине углом вниз. Соотношение основания щита к его высоте – восемь к девяти.

Цветовая гамма и символика фигур следующие: «В червленом (красном) поле горизонтально расположенный на двух серебряных шпажных клинках, лежащий наподобие андреевского креста, концами вниз, серебряный ружейный ствол; вверх же и вниз по одному молоту золотому. Все это показывает, что в городе есть достойный и полезный оружейный завод».

В 1778 году одновременно с Тулой утверждаются гербы исторических городов Тульской области: Белева, Богородицка, Венева и Ефремова.

Герб Белева изображает в голубом поле ячменный сноп с восходящими из него лучами пламени. Это эмблема пивоварения, очень развитого тогда в Белеве. Герб Богородицка – щит, «в серебряном поле которого размещены 9 ветвей травы, называемой богородицкой, для показания имени сего города». На гербе Венева изображены «восемь перпендикулярных полос зеленых, перевитых серебром, и серебряных, через одну до половины щита простирающихся, а другая половина – такие же полосы, но противоположного положения с верхними, в середине – хлебная золотая мера, изображающая хлебный торг сего города». В зеленом поле герба Ефремова помеще-



ны «три плужных сошника серебряные, показывающие упражнение народа сей страны в земледелии».

Как видно, все гербы городов Тульского края объединяет между собой изображение основных видов занятий жителей этих городов.

### **ВОПРОСЫ И ЗАДАНИЯ**

1. Что общего и различного у гербов Тулы и Новомосковска?
2. Вместе с учителем проведите в классе конкурс на лучший рисунок герба Новомосковска.
3. Придумайте и нарисуйте ваш вариант герба того города, поселка или села, в котором вы живете.

## **§2. ТУЛЬСКИЙ КРАЙ**

Новомосковский район входит в Тульскую область, которая расположена на Среднерусской возвышенности в степной и лесостепной зонах. Область на севере и северо-востоке граничит с Московской областью, на востоке – с Рязанской, на юго-востоке и юге – с Липецкой, на юге и юго-западе – с Орловской, на западе и северо-западе – с Калужской.

Тульская область занимает площадь 25 700 кв.км. Протяженность территории: с севера на юг – 200 км, с запада на восток – 190 км. Население области около 1 780 000 человек. В Тульской области 23 района.

Столицей Тульского края является город Тула с населением около 506 100 человек. Расстояние от Москвы – 193 км.

Из древней Никоновской летописи мы узнаем, что Туле уже более 850 лет, первое упоминание о ней датируется 1146 годом. Тула на протяжении веков не только являлась крепостью, защищавшей подступы к Москве, но и была кузницей оружия, арсеналом Российского государства. Издавна славилась Тульская земля умелыми кузнецами, искусными оружейными мастерами. В 1712 году по указу Петра I в Туле был создан первый в России оружейный

завод. С тульским оружием добывали славу России воины Петра I, Суворова, Кутузова, Жукова.

В суровые дни сорок первого Тула превратилась в неприступную крепость, закрыв немецким танкам дорогу на Москву. Сорок пять дней мужественной обороны города покрыли Тулу вечной славой, за что городу было присвоено звание города-героя.

Тула – крупный учебный и культурный центр. В городе расположены 6 высших учебных заведений, в том числе государственный и педагогический университеты, филиалы Всероссийского финансово-экономического института и Коммерческой Академии, юридический институт МВД РФ, высшее военное учебное заведение – артиллерийский инженерный институт.

В Туле работают драматический театр, театр юного зрителя и кукольный театр. Большой популярностью у детей и взрослых пользуются представления Тульского государственного цирка.

В областном центре имеется несколько музеев: художественный, краеведческий, оружия и самоваров.

Главной достопримечательностью Тулы является кремль. Территория кремля составляет около 6 гектаров, протяженность стен – 1 километр, высота – 10 метров, толщина достигает 3-х метров. Тульский кремль имеет девять башен, в которых располагалось самое мощное по тому времени вооружение – тяжелые пищали.

Всего в Тульской области насчитывается 21 город. Наиболее крупные из них: Тула, Новомосковск, Узловая, Щекино, Алексин, Ефремов, Кимовск, Донской, Богородицк. Остальные города относятся к малым, их численность не превышает 30 тысяч жителей. Среди них: Венев, Ясногорск, Плавск, Суворов, Белев, Киреевск, Болохово, Липки, Советск, Чекалин, Северо-Задонск, Сокольники.

На Тульской земле добывают уголь, здесь расположены крупнейшие химические предприятия, машинострои-

тельные и металлургические заводы. На всю страну Тула славится своими самоварами, филимоновской глиняной игрушкой, белевскими кружевами, тульскими пряниками, русскими гармошками и баянами. Тула – город оружейников, мастеров, станочников.

Но больше всего туляки гордятся своими выдающимися земляками, внесшими большой вклад в мировую и отечественную культуру, науку и технику.

Тула – родина гения мировой и русской литературы Льва Николаевича Толстого (1828-1910 гг). Наша земля была источником вдохновения выдающихся русских писателей и поэтов: В.А. Жуковского, Г.Н. Успенского, В.В. Вересаева, композитора А.С. Даргомыжского, художника В.Д. Поленова.

Среди уроженцев Тульского края знаменитый агроном А.Т. Болотов, замечательный педагог К.Д. Ушинский, известный промышленник Никита Демидов, творцы отечественного оружия С.И. Мосин, Ф.В. Токарев, В.А. Дегтярев.

Тульская земля – родина космонавтов Героя Советского Союза Е.В. Хрунова и Героя России С.В. Залетина; известных всему миру спортсменов: шахматного гроссмейстера А. Котова, чемпиона мира по лыжам В. Веденина. С Тулой связана юность выдающегося шахматиста А. Карпова.

В годы Великой Отечественной войны свыше 200 туляков получили звание Героя Советского Союза, среди них летчик дважды Герой Советского Союза Б. Сафонов, маршалы В. Чуйков, К. Казаков, П. Полубояров, Ф. Агальцов, юный партизан А. Чекалин.

В Тульской области немало замечательных мест. Недалеко от Тулы находится всемирно известный музей «Ясная Поляна». Здесь, в своем родовом имении, родился и прожил большую часть своей жизни наш великий земляк Л.Н. Толстой. Он писал: «Без Ясной Поляны я трудно

могу себе представить Россию и мое отношение к ней». Тысячи людей со всей России и из других стран приезжают в Ясную Поляну, чтобы увидеть литературный музей Л.Н. Толстого, поклониться его могиле, восхититься красотой здешних мест.

В Заокском районе на берегу великой русской реки Оки находится Государственный музей-усадьба Василия Дмитриевича Поленова (1844-1927 гг.), русского живописца, автора многих замечательных картин.

Древний город Белев, расположенный на левом берегу Оки, впервые упоминается в летописях в 1147 году. Он ровесник самой Москве. В середине XV века Белев – центр удельного княжества, занимающего частично территории современной Тульской и Калужской областей. Находясь на краю Дикого поля, Белев был крепостью, защищавшей Русское государство от набегов степных кочевников.

Белевская земля является родиной великого русского поэта Василия Андреевича Жуковского (1773-1852 гг.). Своей малой родине Жуковский посвятил лучшие поэтические произведения: элегии «Сельское кладбище», «Вечер», стихотворение «Певец во стане русских воинов» и другие.

*Там небеса и воды ясны!  
Там песни птичек сладкогласны!  
О Родина! все дни твои прекрасны!  
Где б ни был я, но все с тобой  
Душой!  
Ты помнишь ли, как под горою,  
Осеребряемый росой,  
Белелся луг вечернею порою,  
И тишина слетала в лес  
С небес.  
Ты помнишь ли наш пруд спокойный,  
И тень от ив в час полдня знойный,  
И над водой от стада гул нестройный*

*И в лоне вод, как сквозь стекло  
Село?  
Там на заре пичужка пела,  
Даль озарялась и светлела,  
Туда, туда душа моя летела:  
Казалось сердцу и очам –  
Все там!..*

*(Василий Жуковский)*

Древний город Алексин расположен в 60 км от города Тулы по обоим берегам Оки. Вблизи города находится вековой сосновый бор, который так и называется – Алексин-бор. Впервые Алексин упоминается в 1348 году в Никоновской летописи, но древнее поселение на месте современного Алексина существовало уже в XI веке. Алексин был важной крепостью на подступах к Москве. Именно под Алексинем бесславно закончился поход золотоордынского хана Ахмата на Москву в 1472 году. А через 8 лет великий князь Руси Иван III отослал символы ханской власти в Золотую Орду – с татаро-монгольским игмом было покончено.

На территории Алексинского района сохранились одни из самых древних памятников церковной архитектуры Тульской области: Старый Успенский Собор и Казанская церковь, построенные в XVII веке.

Недалеко от слияния Дона с Непрядвой, на территории современного Кимовского района, находится Куликово поле, где 625 лет назад войска московского князя Дмитрия разбили монголо-татарские полчища. Куликово поле стало первым полем воинской славы России. Вторым воинским полем России считается Бородинское, где русские воины доблестно сражались с французами под командованием Наполеона, в 1812 году. Третьим полем воинской славы является Прохоровское поле под Белгородом, где в 1943 году советские войска разгромили немецко-фашистскую танковую армию Гудериана.

Сейчас на Куликовом поле находится Государственный военно-исторический музей-заповедник «Куликово поле».

В городе Богородицке, который находится на юго-востоке Тульской области, расположен дворец графа Бобринского. Вокруг него разбит красивейший живописный парк. Богородицкий парк – творение известного русского агронома и писателя Андрея Тимофеевича Болотова. В 1776 году он работал управляющим богородицкими имениями графа Бобринского.

Город	Год основания	Численность населения* (тыс. чел.)	Расстояние от Тулы (км)
Тула	1146	506,1	–
Новомосковск	1930	138,0	60
Узловая	1938	59,8	50
Щекино	1938	64,5	25
Алексин	1348	69,8	60
Ефремов	1678	53,5	149
Кимовск	1952	34,8	77
Донской	1939	34,1	65
Богородицк	1663	32,7	65
Киреевск	1956	28,4	45
Суворов	1954	21,2	91
Ясногорск	1958	19,9	45
Северо-Задонск	1950	16,0	69
Белев	1147	17,2	155
Плавск	1926	15,7	58
Венев	1400	15,2	52
Болохово	1943	11,5	20
Сокольники	1958	11,3	80
Липки	1958	10,1	46
Советск	1954	9,1	38
Чекалин	1565	1,3	108

\* По данным областного управления статистики за 2004 год.

Болотов оформил парк на основе так называемого английского стиля, главным принципом которого является естественность. Основной достопримечательностью парка стала грандиозная система каскадов, его украшают искусственные пещеры, гроты, острова. Современники называли богородицкий парк «чудом здешних краев».

### **ВОПРОСЫ И ЗАДАНИЯ**

1. Почему жители Новомосковского района могут считать себя туляками?
2. Расскажи, что тебе известно о выдающихся людях, родившихся и живших на Тульской земле.
3. Какие достопримечательности Тульской области ты можешь назвать?
4. Найди возможность в дни летних или зимних каникул вместе с родителями посетить Ясную Поляну и поклониться праху Льва Николаевича Толстого.
5. В вышеприведенной таблице содержатся справочные данные о всех городах Тульской области. Ознакомься с этой таблицей.
  - 5.1. Найди три самых крупных и три самых малых города Тульской области.
  - 5.2. Какую долю от общей численности населения Тульской области составляют горожане?
  - 5.3. Какой из городов Тульской области самый древний?
  - 5.4. Сколько и какие города области основаны до 1917 года и после?

## **§3. ГОРОД У САМОГО СЕРДЦА РОССИИ**

Новомосковск легко найти на карте нашей Родины. Ему отведено особое место: оно – у истоков Дона. Если мы, путешествуя по карте, отправимся на юг от Москвы, то очень скоро найдем начало этой великой русской реки. Здесь можно уверенно поставить точку и написать «Новомосковск». Это и будет месторасположение нашего города. Новомосковск находится в 230 км от Москвы и в 60 км от Тулы. Население составляет 138 000 человек (2004 год).

Новомосковск и Новомосковский район расположены на востоке Тульской области. Ближайшими нашими сосе-

дями являются: на севере – Веневский район, на северо-востоке – Московская область, на юге – город Донской, Узловской и Кимовский районы, на западе – Киреевский район, а на востоке – Рязанская область.

За прошедшие 70 лет Новомосковск трижды изменял свое название, несколько раз переходил из одной области в другую, а район менял свои границы.

В 1930 году было начато строительство Бобриковского химического комбината. Тогда же основали город Бобрики (это первоначальное название Новомосковска). В декабре 1933 года Бобрики переименовали в Сталиногорск. В 1937 году Сталиногорск вошел в состав Тульской области, а через пять лет, в 1942 году, город опять стал относиться к Московской области. С 1957 года Сталиногорск находится в составе Тульской области. В 1961 году город переименовали в Новомосковск, а с 1965 года он стал городом областного подчинения.

Положение Новомосковска и Новомосковского района, как и всей Тульской области, экономически выгодное. Через территорию района проходят автомагистрали Москва-Воронеж, Рязань-Тула; железнодорожные магистрали Москва-Воронеж, Калуга-Рязск; линия газопровода из Ставрополя.

Новомосковский район – крупный промышленный и аграрный регион европейской части России с развитой энергетической и пищевой промышленностью, стройиндустрией, широко разветвленной сетью автомобильных и железных дорог.

Численность населения района составляет 156 400 человек, площадь – 888 квадратных километров. В пределах Новомосковского района находятся город Сокольники, где проживает 11 300 человек; 13 сельских округов, 90 населенных пунктов.

В городе и районе действуют 30 крупных и средних промышленных предприятий. Район занимает одно из



ведущих мест в России по производству минеральных удобрений и ряду других видов химической промышленности, которые составляют более 60% валового объема продукции.

Великий русский ученый Д.И. Менделеев более ста лет назад назвал химию «царицей наук». Для жителей Тульской области эти слова имеют особое значение. Треть бюджета области пополняется за счет химических предприятий. Четверть всей выпускаемой в Тульской области продукции – производство химической отрасли. Таких показателей нет больше ни в какой другой отрасли народного хозяйства области.

На территории Новомосковского района добываются общераспространенные полезные ископаемые. Здесь находятся крупнейшее в мире Новомосковское месторождение каменного гипса, Беломестно-Гремячевское месторождение известняков, Новомосковское месторождение суглинков.

В сельском хозяйстве района развиты растениеводство и животноводство. Из четырнадцати крупных аграрных (сельскохозяйственных) предприятий восемь выращивают сахарную свеклу, четыре – картофель, одно – овощи и одно – плоды и ягоды. Все предприятия выращивают зерновые культуры.

В Новомосковском районе 61 общеобразовательная школа, 52 детских дошкольных учреждения, 11 начальных и средних профессиональных и 5 высших учебных заведений, включая филиалы и представительства.

Новомосковск расположен между реками Дон и Шат. По форме этот участок напоминает треугольник. Конечно, со временем его очертания меняются: город растет, расширяет свои границы на восток и север. В Новомосковске легко определить стороны горизонта, они отражены в названиях микрорайонов: поселок Западный, Северный микрорайон.

Город Новомосковск расположен на 54-й параллели, которая удалена от экватора на 6000 километров, от Северного полюса – на 4000 километров, от Южного полюса – на 16000 километров. Эта воображаемая географическая линия проходит параллельно улице Комсомольской в районе мебельной фабрики. Когда в Новомосковске наступает полдень? Конечно, в 12 часов дня, скажут многие и ошибутся. Оказывается, зимой полдень наступает в 13 часов 27 минут, а летом – в 14 часов 27 минут. Такой расчет произведен для среднего экваториального солнца. Истинное солнце, то, которое мы видим на небе, может отставать от среднего или опережать его в пределах 16 минут. А вот 4 дня в году – 15 апреля, 14 июня, 1 сентября и 24 декабря – полдень наступает ровно в 12 часов. Точное знание этого отклонения можно посчитать, используя формулы из астрономических учебников и справочников.

### **ВОПРОСЫ И ЗАДАНИЯ**

1. Чем примечательно месторасположение Новомосковска?
2. Когда был основан Новомосковск? Как он еще назывался?
3. В какой части Тульской области находится Новомосковский район? Кто его соседи?
4. На какой параллели находится Новомосковск, Сокольники, Гремячее, твой населенный пункт?

## **§4. РЕЛЬЕФ**

Новомосковск и Новомосковский район расположены в северо-восточной части Среднерусской возвышенности. На формирование рельефа территории оказывали влияние древнее оледенение, ветры, разница температур, текучие воды, а в последнее время и человек.

В своем естественном состоянии местность, где мы живем, является полого-волнистой равниной, изрезанной долинами рек, балками и ложбинами (следы отступившего когда-то на север ледника). Леса препятствовали

образованию новых изменений рельефа. Самая высокая точка нашей местности, 240 метров над уровнем моря, находится в районе Гипсового поселка.

Относительно благоприятные условия для выращивания зерновых культур привели к тому, что на территории, занимаемой прежде целиной, разнотравной степью и лесами, возникли сельскохозяйственные поля. Вырубка и распашка лесных угодий и целинных степей началась в нашем районе с XVII века по мере заселения так называемого Дикого поля. А к началу XIX века были распаханы не только ровные поверхности, но и крутые склоны долин, рек и балок. Сегодня под лесами осталось менее 3% территории Новомосковского района.

Бурная сельскохозяйственная деятельность человека привела к *эрозии* земель. Наиболее отрицательно сказалась распашка крутых склонов – она привела к образованию многочисленных оврагов. В Новомосковске самый крупный их них – Урванский. В 1970 году на его месте образовано искусственное озеро.

Некоторые территории района практически полностью выведены из сельскохозяйственного производства. Образовались так называемые «дурные земли»: овраги, кочкарники и болота.

В рельефе Новомосковского района есть и *карстовые* формы. Известняки, которые находятся под слоем почвы, легко размываются подземными водами. На месте размыва образуются пустоты или воронки. Одни из них сухие, с заиленным дном или с отверстием в дне, поглощающим текущие воды. Другие, заполнившись грунтовыми водами, превратились в озера. К числу крупных карстовых озер относится Иван-озеро, на месте которого сейчас находится Шатское водохранилище.

Свое влияние на формирование рельефа города и района оказали шахты, в которых добывали бурый уголь. Шахты давно закрыли, на их месте построили жилые дома, поса-

дили деревья, и лишь подземные выработки и терриконы напоминают о них. Названия микрорайонов: 26-я шахта, 27-я – говорят нам о том, что здесь добывали уголь.

Терриконы совсем не безобидны. Под ними оказались плодородные земли, отнятые у сельского хозяйства. Сами терриконы распространяют вокруг себя тучи пыли, которая загрязняет воздух. Бывает, что пустая порода загорается, распространяя едкий дым, а стекающая с терриконов после дождей загрязненная вода отравляет почву и водоемы.

Люди борются с терриконами. В нашем районе часть из них выравнивают, накрывают почвой и высаживают растения. Породу других терриконов используют для засыпки карьеров и шахтных выработок. Так что горы, созданные людьми, постепенно исчезают.

## **СЛОВАРЬ**

*Рельеф* – формы неровностей на земной поверхности, например, горы, равнины, холмы, овраги и т.д.

*Эрозия земли* – разрушение верхнего слоя земли водой и ветром.

*Карст* – явление, связанное с растворением природными водами горных пород (гипса, известняка, каменной соли).

*Террикон* – насыпь на земной поверхности из отходов полезных ископаемых на шахте или руднике.

## **ВОПРОСЫ И ЗАДАНИЯ**

1. Что вы можете сказать о рельефе Новомосковского района?
2. Составьте описание рельефа территории, на которой вы живете.

## **§5. ПОЛЕЗНЫЕ ИСКОПАЕМЫЕ**

Многие породы и минералы, залегающие в земле, человек использует в своей хозяйственной деятельности и называет их полезными ископаемыми. Места, где залегают полезные ископаемые, называются месторождениями.

На территории города и района добывают такие полезные ископаемые, как бурый уголь, пирит, глины, гипс, известняки, каменная соль, строительные пески. Они используются для производства промышленной продукции на разных предприятиях города и района. Например, бурый уголь, пирит, каменная соль необходимы для работы химической промышленности. Глину, известняки, гипс, песок используют в строительстве.

Добыча полезных ископаемых ведется по-разному. В нашем районе уголь добывали в шахтах, а в соседнем Веневском районе – в карьерах, открытым способом. Для разработки гипса тоже построены шахты.

А вот для того, чтобы поднять на поверхность каменную соль, месторождение которой есть недалеко от деревни Ильинки, сначала бурят скважину и закачивают туда воду. После того, как соль растворится, этот раствор поднимают на поверхность и отправляют на промышленное предприятие. Такой процесс добычи соли называют «выщелачиванием». Впервые залежи каменной соли в нашем районе были открыты в 1959 году.

Часть полезных ископаемых, например, уголь, люди добывали здесь давно, и запасы его иссякли. Поэтому разработка бурого угля в городе и районе прекращена. Издавна использовалась и глина, которую добывали недалеко от села Гремячего, как строительный материал и для изготовления посуды. Другие полезные ископаемые, такие, как гипс, каменная соль, активно используются и сейчас на предприятиях.

### **ЭТО ИНТЕРЕСНО**

Миллионы лет тому назад территория, на которой мы сейчас живем, была дном огромного океана. Затем океан отступил, а на освободившейся от воды суше росли огромные деревья. На Земле столетия сменялись столетиями, многие деревья умирали, образуя впоследствии горючие полезные ископаемые, например, уголь.

Уголь бывает двух видов: каменный и бурый. Именно бурый уголь добывают в Подмосковном угольном бассейне, к которому относились шахты Новомосковска и района.

Важное свойство угля – горючесть. При горении он дает много тепла. После его сгорания остается зола. Больше тепла и меньше золы получается при сжигании каменного угля. Поэтому говорят, что бурый уголь менее качественный.

Но из всех углей бурый уголь наиболее пригоден для химической промышленности. Из него можно получить более 350 различных веществ и соединений. Он служит для производства резинотехнических, лакокрасочных, керамических, огнеупорных изделий, горючих газов, спиртов, лекарств, удобрений и многого другого. Современными исследованиями установлено наличие в золе бурых углей магния, титана, бериллия, скандия и других редких элементов. Больше всего в ней содержится алюминия. Зола сожженных углей также может использоваться при производстве строительных материалов.

### **ВОПРОСЫ И ЗАДАНИЯ**

1. Что такое полезные ископаемые?
2. Какие полезные ископаемые добываются в нашем районе?
3. Как вы думаете, почему закрылись шахты в Новомосковском районе?
4. С помощью учителя нарисуй в тетради условные знаки полезных ископаемых, которые добывают в нашем городе и районе.

## **§6. ВОДЫ**

Издавна люди селились близ источников воды. Наличие рек и подземных вод учитывали строители нашего города. Пронское водохранилище – одно из крупных и глубоких в России (глубина 27 метров).

Крупные химические предприятия потребляют много воды, поэтому сооружение плотин на реках Шате и Любровке начиналось одновременно со строительством химического комбината и города.

На многие километры простирается зеркальная гладь созданных руками человека водоемов – Шатского, Любовского, Пронского водохранилищ. Иван-озеро как таковое перестало существовать – оно слилось с искусственными водоемами. А Шат и его приток Любовка продолжают нести свои воды в Упу, приток Оки.

Аселок, Белоколодезь, Бобрик, Каменка, Ольховка, Орловка, Проня – это реки, которые протекают по территории Новомосковска и района. А вот речку Урванку, правый приток Дона, мы не найдем на карте. От нее остались только названия микрорайона Новомосковска и водоема, расположенного на его окраине.

Наиболее известен среди рек Новомосковска Дон. Это четвертая по величине река Восточно-Европейской равнины. В древности он был известен под названием Танаис. Своим именем река обязана древнегреческому городу Танаису, который располагался в устье реки. «Как на Дон попали греки?» – спросишь ты. Они переселялись на берега Средиземного, Черного и Азовского морей в поисках лучшей жизни и основывали города-колонии, которые становились центрами торговли. Именно об этом напоминают нам амфоры, изображенные на гербе Новомосковска. Дон впадает в Азовское море. Много споров и исследований ведется вокруг вопроса об истоке Дона. Однозначно сейчас можно сказать только то, что великая русская река берет начало на территории нашего города. *Пойма* верхнего течения Дона между Залесным микрорайоном и поселком 21-ой шахты объявлена заповедным местом и охраняется государством.

В августе 1997 года была создана еще одна природоохранная зона – «Клинский родник». Кпинскую родниковую воду многие называют святой, лечебной. Этот уникальный природный источник «работает» ежедневно, непрерывно и круглосуточно вот уже 56 лет, в том числе на снабжении водой русла Дона. Святыми называют

жители нашего района Осановский, Спасский и другие родники.

В самом Новомосковске есть водоемы, созданные руками жителей. Это Урванское водохранилище и каскад бассейнов в Детском парке.

### **ЭТО ИНТЕРЕСНО**

Основной достопримечательностью города является исток Дона, а вот что рассказывает народная легенда об Иван-озере, реках Шат и Дон. Было у старого Иван-озера два сына – Дон Иванович и Шат Иванович. Братья по крови родными были, а по характеру очень отличались друг от друга. Тих и ласков, сдержан и послушен был старший сын Дон, буен и неукротим, вспыльчив и непокорен был его брат Шат.

Отец любил обоих сыновей, оба ему были дороги. Шат-шатун, пока старик был здоров, не смел своевольничать и перечить ему. Но после тяжелой болезни Иван-озеро ослеп и не мог присматривать за младшим сыном. И тут Шат решил сбежать от старого отца, искать счастья и удачи в дальней стороне. Отец Иван отличал сыновей по правой руке: у Дона была сильная, мужественная, лохматая, а у Шата – тонкая, гладкая.

Чтобы обмануть слепца, одел Шат шубу, пришел к отцу и попросил: «Позволь, батюшка, посмотреть иные земли». Пощупал отец протянутую руку, решил, что это Дон, и дал свое благословение, отпустил сына. Обрадовался Шат, что так легко смог обмануть старика и, смеясь, пустился бежать на север. Только не удалось ему далеко уйти – открылся обман. Проклял Иван-озеро младшего сына. Упал Шат в мутную реку Упу. Так закончилась история непокорного Шата Ивановича.

А Дон Иванович после смерти отца тихо, не спеша понес свои воды на юг и достиг Азовского моря. Так и гуляет он на просторе до сих пор.



С 25 сентября по 15 октября – золотая осень. Как правило, в этот период наблюдается возврат тепла, так называемое бабье лето. Стоит сухая, теплая погода. Дневная температура повышается до  $+20^{\circ}$ - $24^{\circ}$ , а ночью вдвое снижается. Характерный признак погожей сентябрьской осени – появление летящей паутины.

В сентябре и даже в начале октября возможны грозы. В 1998 году такая гроза была 11 октября. По народным приметам осенняя гроза – к суровой зиме.

Осенью в природе господствует желтый цвет. Его дополняют серый, малиновый, красный, оранжевый. Редко где встречается зеленая краска. Продолжается активный листопад. Начинается цветная осенняя метель.

С 15 октября по 23 октября приходит глубокая осень. Это очень короткий период осени, часто его не отличишь от предзимья. В это время стоит пасмурная погода. Число пасмурных дней – около 80%. Затяжные морозящие дожди идут целыми сутками, хотя общее количество осадков меньше летнего. Редко выглядывает солнце. Часты туманы. Средняя температура составляет  $+4^{\circ}$ - $5^{\circ}$ .

С 23 октября по 26 ноября наступает предзимье. Температура опускается ниже  $0^{\circ}$ . Часто морозы чередуются с оттепелями, вместе с дождем вдруг сыплется снежная крупа.

Но первый снег обычно тает. По наблюдениям *фенологов*, в 1998 году первый снег выпал 2 октября. Значит, по народным приметам, настоящего покрова надо ждать через месяц – в начале ноября. И верно, с 4 ноября снег лег на влажную землю (в конце октября шли дожди) да так и остался белым покрывалом до весны.

Замерзают водоемы – это *ледостав*. С ним начинается зима, кончается предзимье. Ноябрь в народе величают предзимником, полузимником: ноябрь – сентябрев внук, октябрев сын, зиме – родной батюшка.

*Фенология* – наука о сезонных явлениях в живой природе.

**ВОПРОСЫ И ЗАДАНИЯ**

1. Когда наступает день осеннего равноденствия?
2. Какие периоды осени определяют ученые-фенологи?
3. По каким природным признакам можно определить приход осени?
4. Заведи календарь наблюдения за погодой. Отмечай в нем температуру воздуха, направление ветра, осадки, облачность. В конце каждого месяца подсчитывай, сколько дней было с осадками и без осадков, сколько дней дули ветры северного, южного и др. направлений. Не забывай отмечать фенологические явления: наступление листопада, приход бабьего лета, отлет птиц, ледостав и др.

**§8. ЗИМА**

Тихо, незаметно устанавливается зима. Астрономически она наступает 22 декабря и длится до 20 марта. Фенологи считают, что зима вступает в свои права 27 ноября, а заканчивается появлением проталин и прилетом грачей. Зиму, как и осень, можно разделить на 3 периода: перевозимье – с 27 ноября по 21 декабря, коренная зима – с 22 декабря по 14 февраля и перелом зимы – с 15 февраля по 18 марта.

Зима – сезон низких температур и относительного покоя природы. Общая особенность зимнего периода – уменьшение солнечного тепла и сильное охлаждение воздуха и поверхности земли. Преобладает пасмурная погода и ветры западного и юго-западного направлений. Устойчивый снежный покров сохраняется с конца ноября по середину марта, в среднем 115-130 дней. Зимой выпадает наименьшее среднее количество осадков – около 90 миллиметров.

По календарю зима открывается декабрем. Это глухое время года, на него приходятся самые длинные ночи, а дни его сравнивают с воробьиным носом: «декабрьский денек – с воробьиный носок».

*Пойма* – часть дна речной долины, которая заливается водой во время разлива реки.

**ВОПРОСЫ И ЗАДАНИЯ**

1. Куда впадают реки Любовка и Шат?
2. Где расположен памятный знак, указывающий, что в Новомосковске берет начало река Дон?
3. Как можно из Новомосковска водным путем попасть в Азовское и Черное море?
4. Вместе с учителем организуйте экскурсию на ближайший естественный или искусственный водоем, а весной очистите его берега от мусора.
5. Найдите и выучите стихотворение о великой русской реке Дон.

**§7. ВРЕМЕНА ГОДА. ОСЕНЬ**

На территории Новомосковского района хорошо выражена смена сезонов года. Основные – умеренно холодная зима, теплое, с достаточным количеством осадков лето и продолжительные переходные весна и осень.

Астрономически наступлением осени считается день осеннего равноденствия – 22 сентября. Однако у нас осень наступает раньше того срока – 26 августа. Происходит постепенный переход от лета к осени. Изменяется природа, уменьшается количество солнечного тепла.

С 26 августа по 26 сентября – ранняя осень. Идет листопад. Дни стали короче, низкие облака, серое небо, прохладно. Температуры дня и ночи резко отличаются. Ветер с дождем. Постепенно замирает жизнь, все без исключения готовится к зиме, к длительному сну: и насекомые, и растения, и звери, и птицы. Вода в реке синяя, холодная.

К 23 сентября долгота дня равна долготе ночи. Это день осеннего равноденствия. Начинает прибывать ночное время. Пока еще в природе преобладает зеленый цвет, но традиционные краски осени – оранжевый, желтый, багровый – начинают наступать.

За целый месяц погожих дней может выдаться от силы три-четыре. Славяне называли декабрь то «хмурень», то «снежень», то «студень», отмечая его особую пасмурность, ветреность, студеность. Величали еще и «просинем» – в холодном небе нет-нет да проглянет голубая просинь.

Декабрь, говорили, год кончает, зиму начинает, хитрые узоры на окнах расписывает. Подмечали: снега глубоки – травы летом высоки. Зима снежная – лето дождливое. По народному календарю 1 декабря считалось зимнеуказателем: каков день случится, такая и зимица. До 21 декабря длится первозимье – пора глубокого покоя природы. Зимняя погода еще неустойчива. Снегопады и морозы сменяются длительными оттепелями. Иногда в конце декабря в городе наблюдается стаивание снежного покрова. Температура может подняться до +5°.

С середины декабря наступает коренная зима. До этого были одни примерки и приготовления, теперь повалил снег, оттепель сменяется резким похолоданием. Замечено, что самые сердитые декабрьские холода обычно наступают именно в этот период. Устанавливается ясная морозная погода.

Холоден и студен январь – первенец года, его коренной месяц, царь морозов. Он строгий, льдистый, пора снеговеев. Солнце появляется все чаще и в погожие дни прогревает довольно ощутимо. Темная кора деревьев на белом фоне снега нагревается сильно, а ночью остывает до окружающей температуры и трескается. Снегопады в январе бывают обильными и продолжительными.

В феврале все выше поднимается солнце и начинает не просто светить, но и греть. Ведь недаром этот месяц называют «бокогрей» и приговаривают: февраль зиму ломает, забот прибавляет. И верно, с середины февраля наступает перелом зимы. Он длится с 15 февраля до 18 марта. Февраль – последний зимний месяц, пора ме-

телей. Чаще они завьюживают в первую декаду месяца. Крепкие морозы бывают только по ночам.

В конце месяца появляются первые кучевые облака – признак приближающейся весны. Снег начинает таять и оседать, сверху покрывается коркой. Возле одиночных деревьев с южной стороны образуются глубокие проталины. Снег уже не блестящий и белый – посерел и потускнел, стал рыхлым. Но зима еще не сдается. Вьюги и метели показатель ее силы.

Было бы ошибкой считать зиму скучной и унылой. Природа имеет свое очарование благодаря алмазному блеску снегов, припорошенным инеем веткам и ярко окрашенной коре деревьев и кустарников, замысловатой форме их крон и силуэту. Именно зимой мы наблюдаем замирение, глубокий покой и первое пробуждение природы.

### **ВОПРОСЫ И ЗАДАНИЯ**

1. Как изменилась температура воздуха зимой?
2. Когда наступает перелом зимы? Назови его признаки.
3. Какова роль снега в жизни растений и животных?
4. Продолжай ежедневные наблюдения за природой. Не забывай подкармливать зимующих птиц.

## **§9. ВЕСНА**

Предвесенье – пора перелома, стремительного обновления природы. Что ни день – убывают у зимы силы. А как повеют теплые ветры, заблещут говорливые ручьи, так и стремится зима убраться подобру-поздорову. Март, хотя и сердитым приходит, снегами да морозцами норovit обернуться, но недаром же он утром весны, протальником прозывается. Март весну снаряжает...

По астрономическому календарю зима заканчивается 22 марта. Весна вступает в свои права. Но уже до этой даты идет постоянное увеличение солнечного тепла, удлинение дня. Снег делается рыхлым и зернистым.

Погода в марте неустойчива. Кругом еще снега и снега. Весна неторопливо разворачивает свое шествие. Днем – оттепель: прогреет – на дороги сырость напустит. Ночью – резкое падение температуры, подморозит – опять сухо. Прирост тепла еще мал. Капель заладила на полдневной стороне. Отращаются сосульки. Плавится снег на крышах. Веселей поют синицы и овсянки.

Солнышко греет все сильнее. На ходу уже и шапка тяжела – давит, хотя расставаться с ней пока не время. В марте, говорит пословица, и сзади, и спереди зима. Снежный трон ее разрушится лишь в последних числах месяца, а до той поры – зима в силе.

Март – месяц весеннего равноденствия, месяц света и воды. Зернистый снег слежался, зашершавился. 15-20 марта на южных пригорках начинают появляться первые проталины, земля дымится под солнцем, отогревается. Это совпадает с прилетом грачей, который, по народному календарю, считается началом весны. Март зиму ломает, новому сезону тропинку торит.

Перелом наблюдается в конце марта – начале апреля. Ветер приносит тепло и осадки в виде дождя. Весна в воздухе – рождение кучевых облаков. Шапками вскинуты они теперь в голубое поднебесье. Кучевые облака – предвестие таяния снега.

В первых числах апреля вскрываются реки и водоемы, начинается ледоход. В это же время исчезает снег в березовых рощах, в парках. Начало таяния снега от солнца и есть отсчет прихода юности года – весны.

Апрель – макушка весны – снегонгон, водолей. Он не холоднее марта и не теплее мая. Как и в марте, в апреле возможны морозы, дожди, холода, снег. Эти апрельские затеи подолгу дают о себе знать. Дни становятся длиннее, и все больше солнечного тепла. В народе ранняя весна считается хуже поздней: рано затает – поздно не растает. В середине апреля, когда температуры стано-

вятся выше  $+5^{\circ}$ , начинается развитие растений, у березы в это время в разгаре движение сока. А птицы затевают свои весенние игры. Наблюдаются первые грозы.

Расцвет весны приходится на май. Склоны покрываются молодой травой. Распускаются листья у березы, рябины, ольхи, орешника, клена, осины и других деревьев. В садах – у яблони и груши. В конце мая распускается дуб. Температура поднимается выше  $+10^{\circ}$ . Увеличивается количество осадков. В мае наблюдается три волны возврата холодов. Температура ночью может упасть до  $-10^{\circ}$ . Это представляет большую опасность для развивающихся растений. Зеленое племя легче переносит тяготы похолоданий в начале развития. Например, распускающимся почкам менее страшны вернувшиеся заморозки, чем молодым листьям, а молодым листьям – меньше, чем цветкам. В народном календаре май – травень. Он деревья наряжает, лето в гости ожидает. Май звонче и ярче других месяцев. Это месяц могучего всплеска всех жизненных сил природы.

### **ВОПРОСЫ И ЗАДАНИЯ**

1. Как можно охарактеризовать первый месяц весны?
2. Почему апрель называют водолеем? А май – травенем?
3. Какие виды осадков преобладают весной?
4. Продолжай вести дневник наблюдений за природой. Изготовь вместе с товарищами скворечник и прикрепи его на дереве, только не гвоздями! Подумай почему?

## **§10. ЛЕТО**

По календарю лето начинается 1 июня, а заканчивается 31 августа. А вот астрономически лето начинается 22 июня, в день летнего солнцестояния. Дни 21 и 22 июня являются самыми длинными в году. Начало лета приходится на конец цветения яблонь и зацветание красного клевера.

Лето открывает июнь – румянец года, конец пролета, начало лета. Июнь величают в народе хлеборостом, све-

тозаром, разноцветом – за сочную зелень, за буйство цветов, за краски лугов. Это медовый месяц природы, когда заря с зарею сходится. По русскому календарю июнь – светлейший месяц года. Вечерняя заря как бы переходит в утреннюю. Избыток света – самая знатная привилегия июня.

Июнь стоит на смене сезонов весны и лета и сочетает в себе черты погоды предыдущего и последующего месяцев. Устойчивая, по-настоящему летняя погода наступает обычно 3-9 июня, когда среднесуточная температура окончательно переходит через  $+15^{\circ}$ . Преобладающие ветры – западные. Июнь богат осадками. В среднем на территории района выпадает 60-65 мм. Дожди часто бывают ливневыми, порой с градом, часто сопровождаются грозами и сильным ветром. Народ примечает: духота без грозы не обходится; перед грозой лес притихает; закат багровый к ветру или буре.

Но летние дожди бывают непродолжительными. Иногда идет «слепой» дождь – солнце не прячется в облака или тучи, а «роняет» свои лучи на землю вместе с дождевыми каплями. После таких дождей часто можно увидеть радугу.

Наиболее теплый месяц лета – июль. Его называют макушкой лета. Хотя долгота дня убавляется, становится все жарче. Средняя температура воздуха составляет  $+18^{\circ}$ - $19^{\circ}$ . По наблюдениям фенологов, в среднем за месяц 12-16 дней идет дождь, почти половина из них – с грозой. Часто дожди бывают ливневые, как и в июне. За это время выпадает около 80 мм осадков. Ветры обычно – юго-западного и западного направлений.

В июле цветут тридцать главных медоносных растений: гречиха, иван-чай, иван-да-марья, донник, подсолнечник и другие. Труженицы-пчелы собирают нектар. В Детском парке и рощах на солнечных полянках можно увидеть созревающие ягоды лесной малины и земляники.



Август – венец и закат лета. В августе происходит незаметный переход к осени. Это самый ровный месяц в году. Температура падает медленнее, чем нарастает весной, и первая половина августа нередко ничем не отличается от июля, только осадков выпадает меньше. «Август – собери́ха и припаси́ха» – так называют этот месяц.

Птицы собираются в стаи. Первыми улетают стрижи, ласточки. В парках не слышно кукушки. Исчезает «цветение воды» на Урванском водоеме, в бассейнах Детского парка. Вода в реках становится чище и холоднее. С августа начинается постепенное наступление осени. С берез падает первый желтый лист, пламенеют клены. 25-27 августа начинается листопад.

### **ВОПРОСЫ И ЗАДАНИЯ**

1. Почему июнь считается самым светлым месяцем года?
2. Какие ветры преобладают на нашей территории летом?
3. Как в народе называют летние месяцы?
4. Какие народные приметы приближающегося дождя ты знаешь?
5. Продолжай вести дневник наблюдений за природой. Отмечай в нем интересные погодные явления (грозу, град, радугу и др.), сезонные изменения в природе. Береги деревья и растения, охраняй животных и птиц, не загрязняй окружающую среду.

## **§ 11. РАСТИТЕЛЬНЫЙ И ЖИВОТНЫЙ МИР**

Новомосковский район находится на границе двух природных зон – широколиственных лесов и лесостепей. В прошлом широколиственные леса, в основном дубравы, занимали почти всю территорию района, но в ходе хозяйственной деятельности были вырублены. Естественная растительность не сохранилась. Современные леса представлены как широколиственными породами деревьев – дубом, кленом, ясенем, так и мелколиственными – липой, березой, ольхой, осиной. Лесные массивы чередуются со степями. Целинные степи распаханы, сохранились лишь небольшие их участки по склонам

долин Дона, Прони, других рек. Особенностью степной растительности района является разнообразие видового состава. Здесь можно встретить крестоцветные (пастушья сумка, ярутка полевая), бобовые (мышиный горошек, луговой клевер, чина луговая), розоцветные (тысячелистник, лапчатки, ромашки). Но преобладают все же злаковые растения (мятлик, тимофеевка, ежа сборная, ковыли). Различные виды ковылей (перистый, тырса) можно встретить на лугах, в том числе и в пределах городской черты Новомосковска. На большей части территории района степная растительность исчезла и заменена сельскохозяйственными культурами.

Среди растений, занесенных в Красную книгу, в Новомосковском районе встречаются адонис весенний (горичвет), лук медвежий (черемша), ковыль-волосатик (тырса), ветреница дубравная, ландыш майский, купальница европейская. В чистых водах рек Прони и Тетяковки еще можно встретить редкие ныне водные растения – кубышку желтую и кувшинку белую.

Чередование лесов и степей является причиной разнообразия животного мира, в котором лесные жители соседствуют со степными. В наше время фауна района стала значительно беднее. На его территории встречаются лиса, белка, еж, заяц-русак, ондатра. Из соседних районов заходит лось.

Создание природоохранной территории в долине Дона и запрещение охоты в окрестностях Новомосковска способствовало тому, что на водоемах района все чаще можно встретить многочисленные стаи уток. Среди птиц обычными стали серая куропатка, кукушка, трясогузка, горлица, дятел и другие. С изменением условий жизни стало меняться и поведение наших пернатых соседей. Например, грачи, всегда в прошлом улетающие из наших краев на зимовку, в последнее время предпочитают оставаться в городе. А чайки, которые гнездятся на водоемах,

улетают далеко от воды и вместе с грачами собирают червей на полях или питаются на свалках пищевыми отходами. Среди пресмыкающихся обычны ящерица прыткая, веретеница ломкая, уж обыкновенный, гадюка обыкновенная.

### **ЭТО ИНТЕРЕСНО**

**Растение-переселенец.** Борщевик сибирский... Родиной этого растения являются леса Дальнего Востока. Там заросли борщевика так высоки, что в них свободно может укрыться взрослый человек. Огромные зеленые листья расположены горизонтально к земле и создают тень, а на высокой стрелке покачивается белый зонтик соцветий.

Борщевик, который растет в нашем крае, отличается от своего дальневосточного родственника скромными размерами. И все же его высота достигает полтора метра. Растет борщевик по опушкам, лугам, но чаще его можно встретить на обочинах дорог. Цветет растение-медонос в июне-июле. Ботаники называют борщевик растением-переселенцем или путешественником. Дело в том, что семена этого растения были завезены в среднюю полосу России на колесах машин. Видимо, поэтому наибольшее распространение борщевик и получил вдоль дорог. Продвигаясь на луга и лесные опушки, пришелец вытесняет местные виды растений, разрушая природное сообщество. Ведь нередко занесенные виды оказываются в более выгодном положении, чем местные, так как в новых местах обитания у них меньше паразитов, конкурентов. Вот поэтому все чаще встречается нам борщевик, все большую территорию он занимает.

### **ВОПРОСЫ И ЗАДАНИЯ**

1. В каких природных зонах расположен Новомосковский район?
2. Какие породы деревьев встречаются в современных лесах?
3. Какие луговые растения ты знаешь?
4. Каких животных ты встречал в городе, на природе?

5. Ученые утверждают, что граница лесостепи продвигается на север и в ближайшем будущем Новомосковский район может оказаться в степной зоне. Как ты думаешь, почему?
6. Как ты думаешь, почему грачи перестали улетать на зимовку?
7. Соверши экскурсии в ближайший лес (парк, рощу) или на луг.
8. Рассмотрите природные сообщества, которые там есть. Занеси свои наблюдения в тетрадь. Помни о правилах поведения в природе.

## § 12. НАШИ ДАЛЕКИЕ ПРЕДКИ

### ЭТО РАССКАЗАЛА АРХЕОЛОГИЯ

История освоения наших земель человеком насчитывает несколько десятков тысячелетий. Узнать о далеком прошлом нам помогает наука, которая называется *археологией*. Слово «археология» в переводе с греческого означает «наука о древностях».

С 1986 года в Новомосковске действует археологический отряд под руководством О.Н. Заидова. За время ежегодных летних экспедиций собран значительный материал, который позволяет хотя бы пунктирно обозначить этапы предыстории нашего района.

Археологам удалось установить, что примерно 25 тыс. лет назад, здесь появляются первые люди – охотники на крупных травоядных животных: мамонтов, шерстистых носорогов, северных оленей.

Около 10 тыс. лет до нашей эры с территории европейской части России полностью исчезает ледник. Постепенно люди начинают переходить к оседлому образу жизни. Об этом свидетельствует появление керамики – посуды из обожженной глины. В это время центр Русской равнины, в том числе и наш район, населяют племена ямочно-гребенчатой керамики. Название свое она получила из-за орнамента, украшавшего глиняную посуду: крутых или овальных вдавлений (ямок) и косой гребенки. Фрагменты такой керамики найдены нашими археологами в районе реки Прони и Иван-озера. На Верхнем Дону

они обнаружили кремневые ножи, скребки, которые использовались для разрезания мяса, обработки шкур.

Примерно 3-2 тыс. лет до нашей эры на нашей территории появились переселенцы из донских степей, освоившие бронзу. Археологи относят эти племена к срубно-абашевской культуре, или срубникам, по способу захоронения умерших в могилах, выложенных бревнами в форме сруба. Они уже были знакомы с земледелием и скотоводством.

Следующий период развития (I тысячелетие нашей эры) связан с приходом финно-угорских племен. Они оставили на карте Центральной России, куда входит и наш регион, *топонимы* – географические названия (реки Москва, Протва, Сытва).

Климатические сдвиги благоприятствовали проникновению в лесостепное Подонье в VIII-IX веках нашей эры славянского племени – вятичей. «Повесть временных лет» сообщает: «Вятко со своим родом сел по Оке, от него же назвали Вятичи».

Об этом времени свидетельствуют раскопки. В городе Донской (у реки Бобрик, правом притоке Дона) при рытье траншеи на одной из улиц был обнаружен череп с семилопастными височными кольцами. На участке берега Пронского водохранилища, примыкающем к правому берегу реки Тетяковки в урочище Кикина протока, найдены 2 женских погребения с типично вятическим инвентарем. Все это позволяет предположить, что верховья Дона, т.е. территория современного Новомосковского района, были заселены вятичами.

В начале XIII века наш край стал частью Дикого поля, потому что мало кто остался в живых после страшного нашествия монголо-татарских орд. Но Русь жила, и близился час битвы за свободу.

### **ЭТО ИНТЕРЕСНО**

На берегу реки за крепким *частоколом* видны крыши. Это полуземлянки – жилища славян-вятичей. Заглянем в

одну из них. Вниз ведет деревянная лесенка. Темно, свет проникает только в дверь. Сбоку деревянная лежанка. Над ней на стене оружие: меч, лук и стрелы. Мужчины-вятичи были храбрыми охотниками и бесстрашными воинами. В углу сложенная из камней и обмазанная глиной печь. Возле нее хлопочет женщина в длинной холщовой рубахе. На голове ее пестрая шерстяная лента, украшенная кольцами с семью лопастями. Это украшение отличает вятических женщин от всех других славянок. На печке глиняный горшок. За припасами ходить далеко не надо, они хранятся рядом в хозяйственной яме. Ячмень и просо, вяленое мясо и рыба – вот повседневная пища. Под навесом у стены жилища играют дети. Мальчик забавляется глиняной лошадкой, девочка пытается вылепить горшок. Рядом сохнет рыболовная сеть. Слышно, как стучит молоток кузнеца по наковальне.

## **СЛОВАРЬ**

*Частокол* – забор из заостренных бревен.

## **ВОПРОСЫ И ЗАДАНИЯ**

1. Как называется наука о древностях?
2. Кто в древности заселял нашу землю?
3. Кроме вятичей, какие еще славянские племена ты знаешь?
4. Опиши жилище, оружие, орудия труда вятичей.

## **§13. КУЛИКОВСКАЯ БИТВА**

Туман над рекой Непрядвой. Туман над Доном-батюшкой. Но вот поднимается он, и мы видим ряды воинов: сверкают островерхие шлемы и наконечники копий, развиваются *хоругви*. Перед войском князь отдает свой плащ и коня боярину со словами: «Хочу я общую чашу с вами пить. Умру, так умру вместе с вами; жив буду – вместе с вами же!» Это Дмитрий Иванович – московский князь – стал с войском на Куликовом поле, чтобы не пустить на Русь полчища хана Мамай.

Сошлись оба войска. Выехал из татарских рядов богатырь, громко вызывая себе противника. Ответил ему *унок* Пересвет. Схватились они, и оба мертвые упали, пронзив копьями друг друга.

Грянули трубы, и начался бой. На десять верст кипит кровавая сеча. Страшно гудит все поле от ярых криков, стонов раненых, треска оружия и конского топота. Где нет места копыю – бьются мечами, где не развернуться мечу – руками терзают друг друга. Кровью залито поле. Одолевают татары. Торжествует в ставке хан Мамай.

Но, нет, не кончен бой! Воевода Боброк ударил из засады. Не ждали этого татары. В ужасе кидали они оружие и бежали.

Дорогой была эта победа в 1380 году в Куликовской битве. По мнению историков, в ней с обеих сторон участвовало свыше 100 тысяч человек. Куликовская битва считается самой кровопролитной и крупномасштабной битвой в средневековой Европе. Навечно стало Куликово поле полем русской славы.

*Кликнул клич по всей Отчизне Дмитрий-князь,  
И под городом Коломною,  
Отовсюду откликаясь, торопясь,  
Собиралась рать огромная.  
Сколько пахарей входило в эту рать,  
От земли набравшись силушки!  
Шли они, чтоб эту землю отстоять  
Или в ней найти могилушки.  
Сколько было здесь «умельцев»-мужиков,  
Что пришли сюда из города.  
Каждый кровь отдать до капли был готов,  
Чтоб не стать добычей врага.  
Ой, головушка у Дмитрия хитра,  
Заручившись ратной клятвою,  
Он войска свои расставил до утра  
Между Доном и Непрядвою...*

*И пошли густой толпой – плечом к плечу  
Два потока в битву страшную.  
В тесноте уже размаха нет мечу,  
Стали драться в рукопашную.  
Это была. Была победа на Дону  
Русской доблестью одержана.  
Весть об этом облетела всю страну –  
Рать Мамаева повержена.  
В первый раз дала орде такой отпор  
Боевая сила встречная.  
И «Донским» прозвали Дмитрия с тех пор.  
И жива с ним слава вечная!*

*(Н. Кончаловская)*

### **ЭТО ИНТЕРЕСНО**

Ты знаешь, как появился памятник – чугунный Куликов столб с золотой маковкой? После Отечественной войны 1812 года осталось на русских полях много французских пушек. Колеса от них крестьяне для телег приспособливали, а чугунные ядра клали вместо гнета на кадушки с квашеной капустой. А что делать с пушечными стволами? Кое-где их пытались ставить вместо печных труб, но дым из этих труб вылетал с таким оглушительным гулом, что пугал прохожих. И тогда их отправили в Петербург, на литейный двор. Со всех концов везли. И выросла на литейном дворе целая гора из пушечных стволов. Их переплавили и отлили памятник русским воинам, защитникам родной земли. Поставили его на нашем Куликовом поле, где и стоит он доныне.

Сегодня Куликово поле – общенациональный исторический памятник. Сюда приезжают люди из разных уголков нашей Родины. Туристический маршрут на Куликово поле проходит через древнее село Монастырщина. Здесь расположен знаменитый храм Рождества Богородицы (1865-1894 гг.), известный, как «церковь на костях».



В 2000 году молодые люди из военно-исторических клубов России (в том числе из Новомосковского клуба «Асгарда») совершили поход «По пути Дмитрия Донского», посвященный 650-летию прославленного князя и 620-ой годовщине Куликовской битвы.

## СЛОВАРЬ

*Хоругвь* – церковное знамя.

*Инок* – монах.

## ВОПРОСЫ И ЗАДАНИЯ

1. Когда произошла Куликовская битва?
2. С чего началась эта битва?
3. Почему эту битву называют еще «Мамаево побоище»?
4. Какое значение имела Куликовская битва для русских земель?
5. Найди возможность вместе с классом посетить Куликово поле и возложить цветы к памятнику русским воинам.

## § 14. ЕПИФАНСКИЕ ШЛЮЗЫ

1702 год – царь Петр I борется за то, чтобы превратить Россию в морскую державу. К берегам Иван-озера по его приказу сгоняют крестьян и мастеровых людей для строительства Иван-озерско-Епифанского канала, чтобы соединить Дон с Волгой. Подневольные люди роют каналы, валят лес, строят *шлюзы*. Каждый шлюз – камера 60 *аршин* в длину, 14 в ширину и 5 – в глубину. Стены делают из камня, а полы из сосновых бревен. Их заполняют иван-озерской водой, и по ним русские корабли пойдут из Черного в Каспийское море по Дону и Волге.

Людей велено не жалеть! Работают в холод, на пустой желудок. Тех, кто пытается бежать, ловят и бьют кнутом. К весне 1707 года было построено 24 шлюза, по ним в полную воду прошли 300 судов.

Через 13 лет строительство канала прекратилось: сказался недостаток воды для бесперебойной проводки судов. К тому же Россия одержала победу в Север-

ной войне и получила выход в Балтийское море. Шлюзы стали зарастать травой, но зато за время строительства разбогатело и заторговало село Иван-озеро.

### **ЭТО ИНТЕРЕСНО**

**Село Иван-озеро.** Представьте: на крутом берегу Иван-озера стоит белоснежная церковь Иоанна Предтечи, которая смотрится в зеркальную водную гладь. Церковь видна со всех сторон – и от деревни Хмелевки, и от Большой Колодезной, и от Малой Колодезной, и от Урванского леса. От нее идут улицы Донская, Купеческая, Поповская и Вшивая горка. Деревянные рубленые дома, утопающие в зелени садов. Посредине села – площадь, на которой организовывались ярмарки, собирався базар. В селе была школа, постоянный двор, крупорушка.

Жители села не были крепостными, у них не было земельных наделов; они занимались торговлей и считались по сословию купцами и мещанами. Здесь жили семьи Дьяконовых, Кожиных, Молчановых, Новиковых, Сахаровых, Прокофьевых, Гусельниковых, Смирновых, Ланцовых, Савельевых, Громыхалиных, Плотниковых, Черепановых, Суриковых, Большаковых, Шолоховых и другие. Село было единственным в Тульской губернии, не закрепленным за помещиком.

Прославилось село многолюдными ярмарками, поскольку было расположено на географически выгодном месте: на перепутье между сельскохозяйственным югом и промышленным Подмосковьем. На ярмарки собирались торговые люди из Тулы, Рязани, Белева, Венева, Новгорода, Ростова Великого и из самой Москвы. На рождественские ярмарки торговали только лошадьми. Покупать чистокровок приезжали сюда даже из Польши и Германии.

### **СЛОВАРЬ**

*Аршин* – 71 см.

## **ВОПРОСЫ И ЗАДАНИЯ**

1. Зачем Петр I приказал строить шлюзы на Иван-озере?
2. Какова судьба Епифанских шлюзов?
3. Прочитайте повесть А. Платонова «Епифанские шлюзы».
4. Организуйте вместе с учителем поход на Иван-озеро, составьте рассказ.

## **§ 15. СТАРИНА ЗЕМЛИ НОВОМОСКОВСКОЙ**

### **ГРЕМЯЧЕЕ**

Гремячий – древний город на границе Тульской и Рязанской земли, ныне поселок Гремячее в Новомосковском районе Тульской области. Располагался на обоих берегах реки Прони, где она пересекает большую дорогу Тула-Венев-Михайлов-Рязань и где в нее впадала речка Гремячка (Гремушка). Первые упоминания о поселении можно встретить в 1552 году в Межевой грамоте Велико-го князя Московского.

...На фоне голубого неба вздымается гора, внизу угрюмо катит свои воды река Проня. Река здесь очень красива, она делает изгиб, напоминающий лук воина (позднее название – Лука). На этом изгибе раскинулся огромного размера ковер, покрытый изумрудной зеленью и красками цветов. Здесь в Луке решено было построить сторожевой пост – город. Название было дано местное. Определяя границы казенных земель того времени, книги упоминают о речке Гремячке (между Новиками и Беломестным), а также о колодце (около села Осаново).

Речка так называется от быстрого течения, а колодец – от слова «гремучий» (так в простонародье называли ключевые самооткрывающиеся источники). Есть другая версия. Само название города наводит на мысль, что город гремел, то есть был богатым, красивым, знатным, славился на всю округу. Оттуда и название – Гремячий.

Гремячий занимал всю площадь Луки. Город окружала прочная деревянная крепостная стена. Он имел сложный

комплекс оборонительных сооружений, в стенах было пять массивных башен: четыре – по углам, одна – при въезде. Под башнями находились погреба для хранения оружия и боеприпасов. На въездной башне висел колокол, звоня в него, воины извещали население о приближении врага. В угловых башнях – бойницы. С башен из-за зубчатых стен около 500 стрелков могли осыпать пулями врага. Внутри крепостной стены-казармы размещались мастерские по изготовлению и ремонту оружия, торговые лавки, несколько других зданий, украшенных резьбой и шпильями. Центром города был соборный храм.

По своему географическому положению город Гремячий лежал на большом торговом пути. Здесь проводились многочисленные ярмарки и базары. Купцы привозили сюда ткани, сельскохозяйственный инвентарь, взамен получали хлеб, сало, мед, пеньку, конопляное и льняное масло. Важную роль, как путь сообщения, играла река Проня, которая впадает в Оку, а Ока – в Волгу.

Гремячий быстро развивался, стал густонаселенным пунктом, имеющим важное государственное значение. Неоднократно город Гремячий подвергался пожарам и разорению, но его славные воины-строители не жалели сил для восстановления. За стенами города становилось тесно, население росло и расселялось в окрестностях. Так появляются *слободы*.

Староказачья слобода является наиболее старой, именно здесь осели первостроители острога. «Старые» казаки первыми в начале XVII века поступили на пограничную службу в крепость. В 1623 году здесь существовало около 100 домов. Беломестная слобода – поселение казаков, именовавшихся беломестцами, то есть освобожденными за особые заслуги перед государством (лично или потомственно) от некоторых повинностей или податей, в отличие от тяглых, «темных» людей. Сначала беломестные казаки жили возле самого города, но в середине XVII века

переселились в Беломестную слободу, находившуюся в 3-х верстах от Гремячего.

Новоприборная слобода. Число казаков Беломестной слободы постоянно пополнялось за счет детей, а также беглых казаков с Дона и Запорожья. Эти новые казаки, поступившие на действительную службу (обычно под именем «приборных»), получали особые поместья, выделявшиеся для них из излишка земель «старых» казаков. Из этих вновь набранных людей в первой половине XVII века и образовалась эта слобода.

Пушкарская слобода была создана в 1612 году. Сначала она находилась непосредственно за крепостью Гремячей, на так называемой Луке. Со временем ее население – пушкари, кузнецы, самопальщики – увеличилось и перенеслось на Проню. По своему выгодному положению слобода служила не только оборонительным, но и дозорным пунктом.

Стрелецкая слобода была заселена стрельцами. Она образовалась в 1614-1616 годах.

В каждой слободе находился свой храм, включая соборную церковь на территории острога (деревянный пятиглавый собор во имя Архистратига Михаила).

Во второй половине XVII века Гремячий приходит в упадок в связи с созданием Белгородской засечной черты. В 1724 году городок превращен в земледельческий город, а в 1777 году перестал именоваться городом. Благодаря этому он не был подвергнут перепланировке Екатериной II, и застройка его сохранила уникальный вид средневекового города. В таком облике он сохранился до наших дней.

Уникальна и ситуация с урочищем Лука – бывшей площадкой острога. После ликвидации крепости эта территория не заселялась и не была подвержена иной хозяйственной деятельности. До сих пор на поверхности земли сохранились западины – следы подпольных ям,

вероятно, от осадных дворов, существовавших в XVI-XVII веках.

### **ЭТО ИНТЕРЕСНО**

Есть в наших местах одна достопримечательность, о которой идет молва по всей округе и по сей день, – это Араповские пещеры. Недалеко от села Гремячее находится деревня Араповка. Здесь расположены известные Араповские пещеры, привлекающие поныне многочисленных любителей старинных загадок. Среди жителей села ходят слухи, что пещеры подземным ходом соединялись с селом Гремячее. Арочные своды, следы заступов, строгая планировка – все это говорит о том, что в строительстве пещер принимали участие люди, знакомые с горным делом и элементами архитектуры. Самое правдоподобное из всех предположений – культовое происхождение Араповских пещер...

Возникли они более тысячи лет назад, доказательством тому являются многочисленные предметы, которые время от времени находили жители в галереях. Среди них наконечники стрел, лампы на подвесках из бронзы с изумительными по красоте узорами, обломки керамики, обуглившиеся бревна.

Во второй половине XVII века пещера заинтересовала церковь. Чтобы открыть «святые мощи», выбор пал на Араповские пещеры, их надо было лишь благоустроить. С этой целью из Рязани, Пскова, Новгорода и других городов пригнали подневольных монахов. Они вырубили в окаменелых стенах пещеры, новые подземные залы, многочисленные специальные ниши для икон и «святых мощей». Работы велись только ночью. Работники размещались прямо в пещере. Питались скудно. Люди пухли от голода, слепли и умирали в такой преисподней.

Эта история имела свое продолжение уже в XIX веке. В Тульских епархиальных ведомостях за 1886 год напечатана статья известного русского краеведа и исследовате-

ля старины Милорадова. В начале 60-х годов XIX столетия молодой крестьянин Староказачьей слободы села Гремячего Яков, много путешествующий по святым местам, предпринял церковный подвиг пещерокопания. Для этого он выбрал гору близ деревни Араповки, место глухое, заросшее густым лесом, оберегающим от посторонних взглядов. Яков трудился большей частью ночью, днем занимался своим хозяйством. По словам очевидцев, он мечтал видеть здесь монастырь, который приобретет такую же славу, как и Киево-Печерская Лавра. О затее Якова узнали, стали приходить сначала любопытные, затем желающие помочь. Узкие подземные проходы огласились пением псалмов и ударами десятков заступов... Вскоре пещера приобрела такую известность, что сюда по воскресеньям собиралось больше народу, чем в гремячевских церквях. Это не понравилось местным священникам и полицейскому начальству. Они приказали запретить сборы, засыпать вход в келью, которая была построена при входе в пещеру.

## **СЕЛО СПАССКОЕ**

Село Спасское... Сколько их с таким названием, больших и малых, раскидано по России! В одной нашей области с добрый десяток наберется. И давали это название селам в честь Иисуса Христа, именем которого освящали сельские храмы.

Расположено село Спасское четырьмя своими слободами по берегам бывших когда-то речек Ольховца и Лома-Ржавца, превратившихся в наше время в небольшие ручьи. В связи с тем, что село находится в низинной местности, в далекой древности здесь господствовали болота. А главным их богатством, как известно, является торф. Возникновением своим село Спасское, скорее всего, обязано преобразовательной деятельности в наших краях Петра I, который задумал соединить Волгу с Доном через Оку, Упу, Шат и Иван-озеро. А для этого здесь еще

в конце XVI века началось строительство большой Ивановской дороги. Несмотря на невероятные трудности, связанные с преодолением множества речек, ручьев, болот, дорога была построена. Первыми впадельцами села Спасского предположительно являлись дворяне Дашковы. Дашковы имели родовые имения в Тульской губернии, им принадлежало сельцо Ольховцы. По данным подушной переписи 1811 года следует, что владелицей села в то время была действительная статская советница Варвара Федоровна Власова. Ее муж Сергей Михайлович в 1813 году был строителем храма, действующего и ныне в Спасском. Позднее село было приобретено Александрой Ивановной Багратион, женой дяди героя Отечественной войны 1812 года Петра Ивановича Багратиона. Позже оно принадлежало их потомкам.

Со времени своего возникновения село Спасское являлось центром церковного прихода и здешней волости, поэтому здесь с давних пор были волостное правление, волостная управа, сельские бурмистры и старосты.

Первая школа в Спасском была открыта священником Богоявленским в собственном доме в августе 1861 года. Обучение, естественно, не выходило за рамки церковных потребностей. Обучали в них в первую очередь закону Божьему, церковному пению, церковному и гражданскому чтению, потом – письму и четырем арифметическим действиям. На 3-4 году прибавлялись церковная и отечественная история, на 5-ом – география с краткими сведениями о явлениях природы.

В это время стал заметно изменяться внешний облик села Спасского. Здесь начинают появляться первые кирпичные здания. В строительстве широко используется распространенный по оврагам «дикий» камень-известняк. Для некоторых крестьян добыча камня становится чуть ли не профессиональным занятием. Именно благодаря камнедобыче в 1911-1914 годах здесь были найде-



ны останки мамонта, описанные в четырех публикациях журнала «Тульский край».

Последним помещиком в Спасском был Владимир Максимович Александров. Помещичья усадьба В.М. Александрова с домом, садом, другими постройками, находившаяся рядом с церковью, оставалась в целости и сохранности до самой коллективизации.

## **ЛЮДИ ЗЕМЛИ НОВОМОСКОВСКОЙ**

**Князь Шаховской** – потомок Рюриковичей.

Род Шаховских был одним из древних и, по преданию, происходил от Рюрика – основателя древнерусского государства. Среди князей Шаховских были государственные и общественные деятели, военачальники, писатели, землевладельцы. Дмитрий Шаховской родился в Москве в 1902 году, но детство провел в имении своего отца в деревне Матово Холтобинской волости Веневского уезда (ныне Гремяческий сельский округ Новомосковского района). Впоследствии он с большой любовью вспоминал о родной пронской земле. Вот что Шаховской пишет о селе Гремячем: «Хорошо помню богослужения в храме слободы Новики большого села Гремячего, в пяти верстах от Матова. При Екатерине это был город, и там сохранились старинные названия слобод – Стрельцы, Пушкиари, Казаки. Новики была новой слободой, и у ее храма в семейном склепе, в часовне, под зеленой крышей был погребен бывший хозяин Матова князь Дмитрий Федорович Шаховской, в честь которого я был назван Дмитрием... Войдя в храм, мы всей семьей становились на левом клиросе. Деревенский хор парней и девок пел на другом клиросе бойко и голосисто. Церковь наполнялась крестьянами, разодетыми в праздничное; стояли парни в чистых высоких сапогах и блестящих галошах (галоши считались украшением, их во время дождя снимали)».

После революции и гражданской войны Дмитрий Шаховской эмигрирует за границу. Здесь он оканчивает

университет, занимается литературным творчеством, философией. В 1926 году, в день своего 24-летия, Шаховской был пострижен в монахи под именем Иоанн. И до конца своей жизни, а умер он в 1989 году, служил православной церкви, став архиепископом Сан-Францисским.

## **СЛОВАРЬ**

*Слобода* – в России XI-XVII веков поселок, жители которого пользовались временными льготами в уплате налогов и отбывании других повинностей.

*Верста* – старинная русская мера длины, равная 1 км 6 м.

## **ВОПРОСЫ И ЗАДАНИЯ**

1. К какому времени относится первое упоминание о Гремячем?
2. Можно ли назвать Гремячий городом-крепостью, почему?
3. Почему вокруг Гремячего появились слободы? Какие?
4. Вместе с классом посетите село Спасское, опишите его достопримечательности.

## **§ 16. ЗДЕСЬ БУДЕТ НОВЫЙ ГОРОД**

О том, что в недрах Подмосковья имеется уголь, было известно давно. Когда Петру I показали образцы найденного «горючего камня», он сказал: «Сей минерал ежели не нам, то потомкам нашим зело полезен быть может».

Промышленную добычу подмосковного угля до революции вели на рудниках графов Бобринских – владельцев огромных поместьев от Богородицка до Епифани. Счет шел на пуды, использовали уголь на графских же винокуренных и сахарных заводах.

После Октябрьской революции 1917 года страна встала на путь *индустриализации*. Основной упор был сделан на развитие машиностроительной, химической, энергетической отраслей промышленности.

По всей стране сооружали заводы, электростанции. В 1929 году правительство приняло план о лучшем

использовании подмосковного угля. В Узловском районе Московской области было решено строить крупный химический комбинат по производству азотных удобрений и серной кислоты, мощную теплоэлектростанцию (ГРЭС), 11 новых шахт по добыче бурого угля.

Одновременно предусматривалось строительство нового пятидесятитысячного города. Стройка была одной из самых больших в Европе.

### **ЛЮДИ ЗЕМЛИ НОВОМОСКОВСКОЙ**

**Граф Бобринский.** Рядом с Детским парком берет свое начало река Урванка. Новомосковцам хорошо известны железнодорожная станция Урванка и Урванский микрорайон. Некоторые люди не подозревают, что названия эти пошли от небольшой речушки Урванки, правого притока Дона, а также от названия расположенной на обоих ее берегах деревни Урванки.

В далекой древности речка эта, протекающая в больших, порой непроходимых лесах, была бурной и полноводной. Именно об этом свидетельствуют широко раздавшиеся и крутые ее берега. Но уже в XVIII веке, когда здешние края познали хозяйственную деятельность человека, речка Урванка превратилась в ручей.

Историей не известны ни время, ни причины происхождения этого названия, но оно, скорее всего, возникло тогда, когда таким известным русским словам, как «урвать», «урывать», придавалось значение удосуживаться, находить время и способ для исполнения тех или иных дел. Вполне возможно, что появлению этого названия способствовала и «урывистая» вода речки, а может, и памятный день «Ирины-урви-берега», отмечавшийся 16 апреля.

Однако первые сведения о деревне Урванке встречаются после того, как в 1770 году Екатерина II решила передать свои тульские вотчины побочному (внебрачному) сыну от Григория Григорьевича Орлова – Алексею Григо-

рьевичу Бобринскому. А потом владения новоявленного графа наследовали его потомки.

К 1770-1774 годам относится пребывание Алексея Григорьевича в Германии. По-видимому, он был отправлен в Лейпциг. Алексей Бобринский отличался врожденным благородством, был неглуп. Робость у него была, скорее, от природной застенчивости. Во всяком случае, впоследствии Бобринский нисколько не боялся неприятельских ядер во время шведского нападения на Ревель. В то же время совершенно ясно, что это был человек с чрезвычайно ранимой психикой, искалеченный дурным воспитанием.

Осенью 1774 года двенадцатилетний Алексей Григорьевич был привезен в Петербург, представлен императрице в числе других пажей, прибывших из Германии, и помещен в Сухопутный шляхетный Кадетский Корпус. При поступлении Алексея Григорьевича в корпус стало необходимым окончательно установить для него фамилию. Екатерина в течение 12 лет все не могла избрать фамилию для своего сына, называя его то Романовым, то Сицким, то, может быть, принцем Еверским (по своему германскому владению). Наконец, она остановилась на самом простом решении: дала Алексею Григорьевичу фамилию, которая была образована от названия предназначавшегося ему имения.

Род графов Бобринских на протяжении 150 лет служил России. Так, сын Алексея Григорьевича Александр Алексеевич (1800-1868 гг.) основал отечественное свеклосахарное производство. Владимир Александрович (1824-1898 гг.) был министром путей сообщения. Александр Владимирович (1852-1927 гг.) избирался депутатом Государственной Думы.

Итак, Алексей Григорьевич стал именоваться Бобринским. Екатерина II, именуя своего сына графом Бобринским, не подозревала, что в грядущем столетии в 1930 году возникнет город, названный его именем.

## КАК ЭТО БЫЛО

В начале 1930 года на станции Грицово и Маклец стали прибывать первые составы с грузами. Стекался на стройку народ. Прежде всего приходили крестьяне близлежащих сел и деревень, соседних районов и областей. Приезжали люди и из дальних мест: с Украины, из Белоруссии, с Поволжья... Среди них большинство крестьян искало постоянную работу и возможность избежать коллективизации и раскулачивания. Некоторые приезжали по партийным и комсомольским путевкам. На пустом месте, среди полей разворачивалось строительство. Многого не хватало: машин, жилья, продуктов. Котлованы рыли лопатами. Землю вывозили на тачках, на *грабарках*. В столовой питались в несколько смен. Летом спали прямо на улице. К зиме стали строить бараки. Некоторые прибывшие на стройку сами сколачивали домики из фанеры и досок. Это место называли Шатровым поселком. Другие рыли землянки. Так возник Копай-город. Зимой в бараках было так холодно, что замерзала вода в ведрах.

К 1932 году была построена Любовская плотина. Разлилось Шатское водохранилище. Поднялись корпуса химкомбината. Шоссе связало заводы и жилую зону. Во время субботников сажали деревья, мостили тротуары.

К декабрю 1933 года вошла в строй первая очередь Бобриковского химкомбината. Двадцать третьего декабря химический гигант начал давать продукцию. Тогда же Бобрики были переименованы в город Сталиногорск.

Город рос и развивался, люди строили планы на будущее. Но страшным ударом по этим планам были сталинские *репрессии*. В Сталиногорске они начались с ареста в мае 1937 года Л.А. Янова, заместителя директора химкомбината по строительству. Следом за ним были репрессированы «враги народа»: начальник аммиачного завода Д. Трифонов, начальник электроцеха Постников, инженеры Карцев, Пригожин, Ютер, Буль, Арнштам, Косогов

и другие. Их попытался защитить Петр Георгиевич Арутюнянц, директор химкомбината. Однако он сам 19 июня 1937 года был исключен из партии за то, что «поощрял и выдвигал на высокие посты врагов народа, защищал их от критики». Вскоре и он был арестован. Круги репрессий расходились все шире и шире. Преследованию подверглись директор ГРЭС М.Я. Вайнблат, инженеры Портнов, Бабич, Головин, Петров, Фивейский. Им приписывались все аварии на станции, неполадки в работе. Репрессированы были грамотные специалисты, опытные руководители в «Стройхиммонтаже», некоторых школах города, химико-механическом техникуме, горкомах партии и комсомола. Многие были расстреляны, другие отсидели большие сроки в лагерях и тюрьмах. Все они были *реабилитированы* в середине 50-х годов.

После разоблачения преступлений Сталина в 1961 году город принял современное название Новомосковск.

## **ЭТО ИНТЕРЕСНО**

**Начинали с Копай-города.** Копай-город – это тысяча землянок в непосредственной близости от строящихся объектов химии и энергетики. Эти землянки совсем не похожи на те, что делали солдаты на фронте в годы войны.

Вот примерное описание землянки на пятерых человек. Место выбиралось повыше, чтобы не заливали почвенные воды. Котлован 3 на 4 или на 5 метров выкапывался на глубину не более 1,5 метра. Над землей землянка возвышалась сантиметров на 50-60, чтобы можно было сделать небольшие оконца. Внутри стены закладывались, как правило, горбылем, а крыша делалась чаще всего двускатной, с небольшим уклоном и тоже из горбыля. Дело в том, что лес на строительстве промышленных объектов очень экономили, рабочим отпускали лишь отходы.

При входе в землянку была отгорожена небольшая кухня, в которой выкладывалась печь-плита, обогреваю-

щая все помещение. Коек у многих не было – их заменяли нары из того же горбыля. Топили дровами и углем, а освещали помещение керосиновыми лампами. Все остальное делалось из подручного материала: столик, наглухо установленный и закрепленный, несколько табуреток, кое-какие полочки и тумбочки. Тут многое зависело от умения хозяина и старательности хозяйки. Как могли, создавали уют: занавесочки на оконцах, известковая побелка стен и потолка, простенькие половички на дощатом полу...

### ***ИСТОРИЯ В НАЗВАНИЯХ УЛИЦ***

**Улица юности.** Далекое время – начало тридцатых годов. Идет громадная стройка: роют котлованы под будущие ГРЭС и химический гигант, возводят плотины и стены заводских корпусов. Кто впереди? Конечно, молодежь! Всю смену стучат молотки и кувалды, мелькают лопаты, носилки, тачки. Такой была «механизация». А после смены те же люди шли на субботник. Так рождалась Комсомольская улица – одна из первых в городе.

Сейчас эта улица – красавица. Она всегда нарядная: летом – в зелени и цветах; когда облетает листва, она становится светлее и строже; в праздники ее украшают сотни разноцветных лампочек, собранных в затейливые узоры, а зимой, в длинные новогодние вечера, – великолепная елка на Советской площади, ставшая яркой достопримечательностью города и района.

### ***ЛЮДИ ЗЕМЛИ НОВОМОСКОВСКОЙ***

**Никита Егорович Демкин.** В Урванском микрорайоне есть улица Демкина. Одним из первых строителей приехал в Бобрики в 1929 году Никита Демкин со своим сыном. На южном участке расстилалось чистое поле да рос бурьян, так что в первый день ему пришлось орудовать косой.

Двадцатого мая 1930 года Демкин был удостоен высокой чести заложить первый кирпич на строительстве

химкомбината. При норме 700 штук кирпичей он клал по 2500-3000 в смену. На него равнялись, как на маяк, все остальные строители перенимали богатый опыт мастера.

Демкина Никиту, рабочего-каменщика, дававшего рекордно высокие нормы кладки кирпича, наградили орденом Ленина – высшим советским орденом.

Во время Великой Отечественной войны в 1942 году Никита Егорович Демкин был убит при бомбежке территории химкомбината.

В музее АК «Азот» висит фотография 30-х годов: скромно потупившийся человек, худощавый, темноволосый, с коротко подстриженной бородкой.

## **СЛОВАРЬ**

*Индустриализация* – внедрение машинного производства во всех отраслях хозяйства.

*Грaбаркa* – телега.

*Репрессия* – карательная мера, наказание, применяемое государственными органами.

*Реабилитация* – восстановление в правах.

## **ВОПРОСЫ И ЗАДАНИЯ**

1. Строительство какого предприятия положило начало строительству Новомосковска?
2. В честь кого первоначально был назван Новомосковск?
3. Почему так трудно жилось первостроителям города?
4. В связи с чем Сталиногорск был переименован в Новомосковск?
5. А откуда вы или ваши предки приехали в Новомосковск?

## **§17. В ГОДЫ ВЕЛИКОЙ ОТЕЧЕСТВЕННОЙ ВОЙНЫ**

### **ГОРОД СРАЖАЕТСЯ**

День 22 июня 1941 года стал трагическим в судьбах жителей нашего города и района. В этот день началась война. Субботним вечером накануне люди отдыхали: катались на лодках, гуляли в парках. А утром в их дом



пришла беда. Отцы и старшие братья уходили на фронт. Не всех дождалась родные назад. Почти 8 тысяч наших земляков погибли, защищая Родину. Их имена занесены навечно в Книгу памяти.

Город перешел на военное положение. Заводы выпускали продукцию для фронта. Не светились окна по вечерам. Стекла заклеили бумагой крест-накрест, чтобы не разбились во время бомбежки. На крышах дежурили отряды противовоздушной обороны. С сентября налеты вражеской авиации стали почти ежедневными. Начали эвакуировать оборудование химкомбината и других промышленных предприятий.

Сталиногорск непосредственно прикрывала 239-я стрелковая дивизия под командованием полковника Гайка Оганесовича Мартиросяна.

На подступах к городу у немецко-фашистских войск Гудериана было почти 4-кратное превосходство в людях и 6-кратное по танкам и артиллерии. Вследствие этого создалась исключительно сложная и тяжелая обстановка.

19 ноября 1941 года противнику удалось захватить Ильинку и Черемховку, но утром 20 ноября нашими войсками положение было восстановлено.

21-22 ноября немецко-фашистские войска захватили Узловую, Михайлов, Епифань. Бои шли в районе деревни Урванка, нынешних Детского парка, Березовой рощи, поселков 26-ой и 27-ой шахт.

24 ноября после кровопролитных сражений советские полки отошли на рубеж по левому берегу Дона. Группа прикрытия была окружена немцами в деревне Урванка. Наши солдаты стояли насмерть, это был их последний бой. Герои похоронены на месте гибели в братской могиле. В этот же день противник захватил Ольховец и Спаское. Населенные пункты несколько раз переходили из рук в руки.

25 ноября 1941 года немцы в кровопролитных жестоких боях заставили наши части отступить. Фашисты заняли Сталиногорск. Они грабили, жгли, убивали. Комендатура искала коммунистов, партизан. Убитых запрещали хоронить под страхом смерти. Но жители продолжали борьбу. Партизанская группа «Смерть фашизму!» совершала нападения на вражеских солдат и офицеров, жгла технику и горючее. Руководил подпольщиками Н. Серафимович.

Главную роль в освобождении Сталиногорска сыграл 1-й гвардейский кавалерийский корпус под командованием Героя Советского Союза генерала Павла Алексеевича Белова. Наступление началось в начале декабря ударом от Каширы. 9 декабря было освобождено Гремячее. Напряженные бои развернулись за деревню Прохоровка. Она три раза переходила из рук в руки. Дело доходило до рукопашных схваток. И все-таки конногвардейцы смяли врага.

Во время боев за Сталиногорск «дал концерт» дивизион знаменитых «катюш». Находился он на огневой позиции близ деревни Урусово и двумя залпами накрыл скопления немецко-фашистских войск на станции Маклец. 12 и 13 декабря дивизион начал передислокацию на южный берег Шата, но попал под интенсивный обстрел. Дивизион начал форсировать Шат по льду. Автомашина, тягач и несколько «катюш» прошли, но одна «катюша» затонула. 25 ноября 1988 года группа энтузиастов подняла ее. На заводе по ремонту дорожных машин она была восстановлена и поставлена на постамент у краеведческого музея.

Освободив станцию Маклец, наши войска перерезали шоссе Сталиногорск-Узловая. В то же время на восточной окраине города были окружены и уничтожены немецкие части, отступающие из села Иван-озеро.

12 декабря 1941 года Сталиногорск был освобожден.

## ***ЛЮДИ ЗЕМЛИ НОВОМОСКОВСКОЙ***

В годы войны на фронт ушли 28 тысяч жителей нашего района. Многие из них награждены орденами и медалями, 23 новомосковца – Герои Советского Союза, а трое – полные кавалеры ордена Славы. Карасеву Борису Ивановичу, боевому летчику, уже в наши дни за подвиги во время Отечественной войны присвоили звание Героя России.

### **НОВОМОСКОВЦЫ – ГЕРОИ СОВЕТСКОГО СОЮЗА**

1. Алексеев Иван Павлович
2. Арчаков Николай Иванович
3. Батяев Василий Сергеевич
4. Вагин Сергей Тимофеевич
5. Головин Иван Васильевич
6. Загрядский Иван Иванович
7. Карпов Александр Алексеевич
8. Кудрявцев Николай Гаврилович
9. Кукунин Сергей Александрович
10. Курбатов Георгий Дмитриевич
11. Луньков Николай Алексеевич
12. Маркин Сергей Степанович
13. Полукаров Николай Тихонович
14. Полуянов Григорий Павлович
15. Присягин Николай Алексеевич
16. Сапелкин Иван Федорович
17. Себрова Ирина Федоровна
18. Сидоров Дмитрий Степанович
19. Стрижков Матвей Петрович
20. Трещев Константин Михайлович
21. Фалин Василий Константинович
22. Фролов Михаил Иванович
23. Шаров Дмитрий Михайлович
24. Карасев Борис Иванович – Герой России

## **НОВОМОСКОВЦЫ – КАВАЛЕРЫ ОРДЕНА СЛАВЫ**

1. Комов Федор Александрович
2. Сабанин Михаил Григорьевич
3. Федонов Аркадий Тихонович

### **ИСТОРИЯ В НАЗВАНИЯХ УЛИЦ**

**Улица Присягина.** Именем Николая Алексеевича Присягина названа одна из улиц Новомосковска.

С 1934 по 1939 год Николай Алексеевич Присягин работал на химкомбинате лаборантом, затем слесарем. С июня 1941 года Николай Алексеевич участвовал в Великой Отечественной войне, прошел по военным дорогам до самого ее конца.

Представляя Николая Алексеевича Присягина к высшей правительственной награде, его командир писал: «В уличном бою за город Берлин Присягин лично уничтожил 3 танка, 2 самоходных орудия, 6 полевых орудий, истребил до 150 солдат и офицеров противника, с группой бойцов взял в плен 65 гитлеровцев».

После войны Николай Алексеевич остался в армии. Окончил академию бронетанковых войск. После увольнения в запас жил и работал в Новомосковске. Умер в 1973 году. На доме, где жил Н.А. Присягин, установлена мемориальная доска.

### **ЖИЗНЬ ВОССТАНАВЛИВАЕТСЯ**

Война нанесла городу и району огромный ущерб. Были уничтожены школы, больницы, жилые дома, разрушены промышленные предприятия, в развалины превращены цеха химкомбината и ГРЭС.

На селе было сожжено более 300 домов, истреблено все поголовье скота и разграблены семенные фонды. Сразу после изгнания немецко-фашистских захватчиков началось восстановление Подмосковского угольного бассейна. Шахты были в ужасном состоянии: сплошные развалины вместо производственных зданий, огромные

груды исковерканного металла вместо механизмов, целые подземные озера постоянно прибывающей воды вместо *штреков* подземных горных выработок... Стояли жестокие морозы, подъездные пути были завалены сугробами снега. Не хватало транспорта, инструментов. Оборудование разыскивали под снегом, в затопленных *штреках*, в плывунах.

Уже в сентябре 1942 года, ровно через 8 месяцев после начала восстановительных работ, шахты Мосбасса превысили довоенный уровень добычи угля. Восстановительные работы на химкомбинате велись днем и ночью. Во многих цехах оставались лишь фундаменты. Работы начались с расчистки площадок. Не осталось погрузочных средств, не было ни одной машины, чтобы вывезти мусор, доставить строительные материалы. Несмотря на все трудности, монтаж оборудования был закончен. В ночь на 31 декабря 1942 года произошло второе рождение химкомбината.

### **ИСТОРИЯ В НАЗВАНИЯХ УЛИЦ**

**Улица Бережного.** Алексей Денисович Бережной приехал на строительство Бобриковского химкомбината в 1933 году. Он прошел большой трудовой путь: работал техником отдела ремонтно-механического завода, а с 1939 года и до последних дней своей жизни был директором ремонтно-механического завода. Во время Великой Отечественной войны Алексей Денисович организовал производство специальной продукции для фронта.

Велика заслуга А.Д. Бережного в восстановлении химкомбината после освобождения Сталиногорска от фашистской оккупации. Он сутками не уходил с производства, обеспечивая своевременное выполнение заказов химкомбината.

За выдающиеся заслуги в организации промышленного производства Бережному А.Д. в 1966 году было присвоено звание Героя Социалистического труда.

В 1967 году улица Почтовая была переименована в улицу Бережного. Находится эта улица в центре города и простирается от здания почты до Детского парка. На доме, где жил А.Д. Бережной, установлена памятная доска.

## **СЛОВАРЬ**

*Штрек* – подземная горная выработка, не имеющая выхода на поверхность.

## **ВОПРОСЫ И ЗАДАНИЯ**

1. Что ты знаешь о боях за город Сталиногорск?
2. Когда город Сталиногорск был освобожден от немецко-фашистских захватчиков?
3. Какие промышленные объекты восстанавливались в первую очередь? Почему?
4. Перепиши в тетрадь фамилии Героев Советского Союза, Героя России, полных кавалеров орденов Славы – жителей Новомосковского района.
5. Узнай, кто в твоей семье участвовал в Великой Отечественной войне. Напиши сочинение-рассказ о своих предках, воинах и тружениках тыла.

## **§ 18-19. ДЕСЯТИЛЕТИЯ СТАНОВЛЕНИЯ И РАЗВИТИЯ**

### **НОВОМОСКОВСК РАСТЕТ**

С начала 50-х годов Новомосковск вступает в период бурного жилищного и промышленного строительства. Одно за другим возникают новые предприятия, строятся современные цеха, реконструируются старые производства, вырастают кварталы жилых микрорайонов. Всюду видны стройки, возвышаются башенные краны. Город меняется на глазах.

После войны Новомосковск состоял из отдельно расположенных жилых районов: Индустриального, Соцгорода (ныне центр города), поселка им. Вахрушева, Горняцкого, Западного, Фенольного и Шамотного. Жилищное строи-

тельство велось в основном от Соцгорода, который постепенно присоединял и поглощал рядом расположенные поселки. Изменился и сам характер застройки.

Раньше здания располагались на значительном расстоянии друг от друга. Теперь перешли к застройке по периметру вокруг замкнутого большого двора. Такая планировка в условиях Новомосковска была более правильной, поскольку внутриквартальные территории защищались зданиями от сильных ветров. Осенью 1952 года строители пришли на пустырь, расположенный возле почты и государственного банка. Здесь закладывался новый, 43-й квартал. Предстояло возвести 14 многоэтажных домов. По углам квартала сооружались дома в виде буквы «Г».

В том же году начали возводить корпуса на Березовой улице. В первых домах селились угольщики и строители. Строительство вели рабочие Сталиногорского стройуправления. В 1954 году были заложены фундаменты первых домов и средней школы в 19 квартале.

В середине 50-х сформировался Гипсовый поселок. Здесь были выстроены благоустроенные дома для работников комбината, два магазина, клуб, открыта библиотека. Поселок быстро благоустраивался. К концу 60-х годов отстроился Урванский микрорайон. Вместе с жилыми домами были построены школа, детские сады, продовольственные и промтоварные магазины, рынок, библиотека, аптеки, кафе, филиал Московского химико-технологического института.

На площадке 26 квартала впервые в широких масштабах было применено крупноблочное строительство. Сроки строительства сократились в несколько раз, отдельные дома со всей отделкой монтировались не более двух месяцев. Располагались они в свободной планировке – под небольшим углом друг к другу, чтобы в квартирах было больше света. Квартал вырос как небольшой самостоятельный район.

До середины 1962 года между городским массивом и поселком имени Вахрушева был пустырь. Наконец сюда пришли строители, и город шагнул в направлении железнодорожного вокзала. Наряду с жилыми домами здесь сооружались гостиница «Россия» (1963 г.), кинотеатр «Восход» (1967 г.) и другие объекты. В 1967 г. вошла в строй гостиница «Октябрь».

К середине 70-х два района Залесного микрорайона были в основном закончены – построены более двадцати многоэтажных домов, в которых проживало около 10 тыс. жителей. В начале 90-х началось сооружение третьего Залесного микрорайона. В августе 1978 года произведена закладка Северного микрорайона с населением около 10 тыс. человек.

## **ГОРОД СОКОЛЬНИКИ**

В послевоенный период особенно увеличился спрос на уголь (в связи с развитием металлургической промышленности в Туле и химической промышленности в Новомосковске). Поэтому было заложено несколько новых шахт в районе Новомосковска.

Приток рабочей силы на вновь открытые шахты вызвал рост новых городов и поселков. Так появились Сокольники.

Когда-то здесь было картофельное поле и пробегала извилистая, заросшая бурьяном дорожка. А в августе 1949 года сюда пришли строители и забили первые колышки. Началось строительство поселка Сокольники, входившего тогда в Гремячевский район Московской области, в восемнадцати километрах от тогдашнего Сталиногорска.

Большая потребность в электроэнергии заставила ускорить возведение электростанции, которая вскоре вступила в строй, дав жителям свет и электроэнергию.

Строительство набирало темпы. Сюда прибывали все новые и новые рабочие. Требовалось много жилья. Сначала строили бараки, позже финские домики, а за-



тем двух-, трехэтажные дома. На карте города появились улицы Крайняя, Луговая, Строительная, Садовая...

В маленьком домике разместился медицинский пункт с единственным фельдшером Людмилой Васильевной Шейн. Появились столовая, магазины, детский сад, ясли, клуб.

В 1951 году открыли первую школу, где было 10 учителей и 170 учеников.

В апреле 1954 года поселение было преобразовано в поселок городского типа. Вместо грязных обочин протянулись вдоль домов асфальтовые дорожки. Жители молодого поселка активно благоустраивали его: были разбиты первые цветники и газоны, посажены деревья.

В апреле 1958 года поселок был преобразован в город районного подчинения. В то время вокруг Сокольников работало несколько крупных шахт. Годовая добыча угля на этих шахтах достигала более 3-х миллионов тонн. Сокольники продолжали расти и строиться. В 1963 году открывается цех от завода бытовой химии по расфасовке моющих средств, в 1965 году начал выпускать продукцию Новомосковский экспериментальный машиностроительный завод, создано Новомосковское дорожное ремонтно-строительное управление.

Сокольнические шахты славились по всей стране. Такие горняки, как Н.Ф. Утенков, В.Ф. Шевченко, В.Е. Тимохин, А.И. Назаров, С.С. Коблюк, Э.Я. Регушевский, У.И. Бабкин, В.И. Кузнецов были известными людьми в городе. Их портреты украшали городскую площадь, они были частыми гостями в школах, с них брали пример.

В настоящее время все шахты близ Сокольников выработались и закрылись. О них напоминают только высокие терриконы.

Но жизнь не стоит на месте. Из года в год менялся и облик города, и его коренные жители. Горняков «потеснили» строители, химики, дорожники, швеи и даже... свек-

ловоды, которым до племзавода-колхоза имени Ленина – рукой подать.

Медпункт заменил больничный комплекс с поликлиникой, стационаром, детским и инфекционным отделениями. Работают здесь удивительные специалисты, возвращающие здоровье людям теплом своих сердец, чутким отношением к ним.

Сейчас уже трудно представить, что в городе была одна маленькая школа. В настоящее время – 3 средние школы, музыкальная и спортивная. Педагоги гордятся своими выпускниками, среди которых политические деятели, доктора и кандидаты наук, врачи, артисты, писатели, музыканты, инженеры, юристы, спортсмены, военные...

9 августа 1999 года Сокольники отметили свое пятидесятилетие. Для города – это пора молодости. Он также тих, чист, уютен, мил сердцу. Особенно хорош в пору цветения!

Постарели первые строители и горняки, ушли на заслуженный отдых, но не забыты. К примеру, открыта мемориальная доска на доме, где жил почетный гражданин города Иван Михайлович Самсонов, участник Великой Отечественной войны, первый председатель исполкома городского Совета.

Улицы Ленина и Комсомольская в городе считаются центральными. А на улице Шахтерской расположена автостанция, она связала Сокольники регулярными рейсами с областными центрами – Тулой и Рязанью, с городами Новомосковск, Михайлов, Кимовск, Венев и Донской, а также со многими сельскими населенными пунктами.

## **ВОПРОСЫ И ЗАДАНИЯ**

1. Назови причины строительства Сокольников.
2. В каком году Сокольники получили статус города? Почему город больше не растет?
3. Какие предприятия расположены в Сокольниках?

## **НОВОМОСКОВСК БЛАГОУСТРАИВАЕТСЯ**

С конца 50-х годов началась газификация жилых зданий. Уже в 1960 году газ пришел к жителям улиц Московской, Калинина, Толстого, Маяковского и Октябрьской. Газифицировались и старые районы по улицам Березовой и Спортивной. Полная газификация города закончилась в 1969 году.

Большое жилищное строительство, ввод в действие новых промышленных предприятий вызвали острую нехватку воды. Начались реконструкция старой и прокладка новой систем – двух перекачных станций и напорного трубопровода. Были пущены две артезианские скважины, построен главный водопровод. В последние годы для водообеспечения города были построены Шатовский, Любовский и Юдинский водозаборы. С 1979 года очередями вводится Белоколодезский водозабор, в конце 1989 года вступает в строй его третья очередь – вода стала поступать еще из 24 скважин.

Особенно большое строительство предприятий социально-культурного назначения развернулось во второй половине шестидесятых годов. За эти годы было построено 25 продовольственных и промтоварных магазинов, 18 предприятий общественного питания, в том числе шесть столовых, четыре кухни, два ресторана и два кафе. Торговые залы оформлялись по проектам архитектурного совета города, в них учитывались не только эстетические требования, но и рациональная организация рабочих мест. При строительстве применялись стекло, древесина, стружечные плиты, современные светильники.

В середине пятидесятых годов большие работы проводились по благоустройству центрального городского рынка: площадка была заасфальтирована, построено три павильона, установлено 10 крытых столов для торговли овощами и фруктами. В тот период по обслуживанию и культуре торговли рынок являлся одним из лучших в об-

ласти. Рост города и торговли привел к необходимости строительства еще одного рынка. Для него выбрали удобное место в Северном микрорайоне, рядом с автобусной остановкой и железнодорожной станцией Урванка.

По прошествии времени встал вопрос о реконструкции рынка в центре города. В 1999 году в эксплуатацию сдано новое здание муниципального рынка. Оно – как морской лайнер, великолепно вписалось в архитектуру центральной части города и буквально украсило ее. Внутренняя отделка, освещение, вентиляция – все на европейском уровне. На площади 5000 квадратных метров оборудовано 380 торговых мест. По мере развития и обустройства рынка количество мест будет увеличиваться. Рынок оснащен камерами хранения, холодильными камерами для скоропортящихся продуктов, новейшей лабораторией, в которой проводятся все необходимые анализы.

При планировании новых жилых массивов проектировщики не оставили в стороне Урванский овраг. Жизнь подсказала разумную мысль – заполнить его водой и превратить в искусственное озеро. Строительство было начато в октябре 1970 года. Было заложено основание плотины шириной 100 м, поверху прошла дорога, соединившая центр города с Урванским микрорайоном. Сегодня искусственный водоем – одно из любимых мест отдыха горожан.

Большое внимание уделялось озеленению города, благоустройству улиц, дворов, сооружению детских площадок, беседок, разбивке газонов, посадке деревьев, кустарников. В начале 60-х годов началось комплексное благоустройство Комсомольской и Московской улиц.

В октябре 1995 года в городе открылся первый в России специализированный дом «Забота» для пожилых людей и инвалидов. Комплекс зданий расположен в Березовой роще и привлекает внимание оригинальной архитектурой. Внутренние помещения блещут чистотой,

здесь царит атмосфера доброжелательности и заботы. В мае 2000 года вступила в строй вторая очередь этого уникального дома. Каждый житель дома «Заботы» имеет отдельную благоустроенную квартиру, обеспечен медицинским и социальным обслуживанием.

В 1971 году Новомосковск был награжден орденом Трудового Красного Знамени.

В 1997-1998 годах Новомосковск дважды занимал почетное третье место во Всероссийском конкурсе «Самый благоустроенный город России». Многое из того, что есть в Новомосковске, есть и у других лауреатов конкурса, но есть в городе и такое, что отличает его. Здесь работает детская железная дорога, благоустроенный стадион (с пластиковыми сидениями вместо привычных деревянных скамеек), автоматизированная система контроля за состоянием воздуха, дом «Забота» для одиноких пожилых граждан. Инфекционное отделение больницы оснащено новейшим медицинским оборудованием.

### ***ЛЮДИ ЗЕМЛИ НОВОМОСКОВСКОЙ***

**Дмитрий Григорьевич Оника.** Город подобен картине, которую любовно писали сотни и тысячи художников. И каждый наносил на «полотно» свой штришок, свою черточку или детальку.

Заметный вклад в развитие города в 50-60-е годы внес начальник комбината «Москвауголь» Дмитрий Григорьевич Оника. Беспризорник, учащийся рабфака, вольнослушатель механико-математического факультета МГУ, студент Московского горного института – таковы первые шаги этого незаурядного человека. По распределению он едет работать в город Шахты, но вскоре его переводят в столицу первым заместителем наркома тяжелой промышленности. Уже через год после окончания института, в 1939 году, Дмитрий Григорьевич был награжден орденом Трудового Красного Знамени за конструкторскую и изобретательскую деятельность. В 1953 году

он возглавляет комбинат «Москвауголь», центром которого был Сталиногорск.

Основное внимание уделял Оника шахтам. Спускался в забои, дотошно изучал и находил причины спада угледобычи, принимал энергичные меры по устранению выявленных недостатков. У него был девиз: «Помогать словом и делом тому, кто хочет и может работать, избавляться от тех, кто вместо работы ищет оправдание своей неумелости и лености мысли». При нем стремительно рос и благоустраивался Сталиногорск, были построены шахтерские поселки Каменецкий, Дубовка, Руднев, Казановка и многие другие. Все дороги, идущие из Новомосковска в Узловую, Северо-Задонск, Донской, были озеленены под руководством Д.Г. Оники.

Поистине «чудом» для Сталиногорска было создание телецентра. Достоверно известно, что Д.Г. Оника, используя прежние связи и доброе к нему отношение, обошел в столице 16 различных министерств и ведомств и добился положительных решений на строительство телебашни, здания телецентра.

Вторым «чудом», сотворенным для города этим неугомонным, напористым, «пробивным» человеком, было создание детской железной дороги вокруг Детского парка. Сколько субботников было проведено, сколько было недовольных из числа тех, кто вынужден был идти и копать ямки, сажать тополя, липы, клены, декоративный кустарник! Но куда было деваться, если сам начальник комбината, раздевшись до пояса, «вкалывал» на работах наравне со всеми. Как удалось ему из самой Польши заполучить узкоколейный паровозик и вагончики – приходится только догадываться...

Благодаря таким энтузиастам растет и хорошеет Новомосковск!

### **ВОПРОСЫ И ЗАДАНИЯ**

1. Какие микрорайоны города ты знаешь?
2. Когда и чем был награжден и отмечен Новомосковск? Как ты думаешь, за что город получил такую высокую награду?

3. В каком микрорайоне города живешь ты? Что ты знаешь об истории его строительства?
4. Составь рассказ о своем доме, квартире, садовом участке.

## **§20-21. ДОСТОПРИМЕЧАТЕЛЬНОСТИ ГОРОДА И РАЙОНА**

### **АРХИТЕКТУРНЫЙ ОБЛИК**

Город Новомосковск представляет собой новый тип города. Светлый, просторный, заасфальтированный и озелененный, он не просто красив, он очень удобен.

Город был запроектирован из двух частей: промышленной и жилой. Первые жилые строения – нынешний северный район, или просто Север – были возведены близ химкомбината. В реализации плана строительства принимали участие известные зодчие – братья Веснины.

Население Севера, которое считается санитарной зоной, подлежащей отселению, с каждым годом уменьшается за счет переселения жителей в южную часть города.

Большую часть территории города составляют предприятия, жилые дома, административные и культурно-бытовые здания. Восьмую часть площади занимают зеленые насаждения.

Основное, что отличает Новомосковск от старых городов, это четкая, ясно выраженная планировка улиц и кварталов. Во всех направлениях улицы украшает множество зеленых насаждений.

К середине 60-х годов сформировалась планировочная структура центральной части города, которая выполнена в лучших традициях эпохи «советского классицизма».

Центром города является Советская площадь. Ее окружают жилые и административные здания. К площади обращено фасадом здание Подмосковского научно-исследовательского угольного института. Рядом большой

четырёхэтажный дом, где разместились Собрание представителей и администрация города и района.

Через площадь проходит главная улица города – Комсомольская. Ее пересекает улица Московская, самая широкая в городе. Эти две улицы и являются своеобразным зеркалом города.

Буквально на глазах хорошеют улицы, парки, скверы, дома. Магазины и торговые павильоны построены с применением новых ярких отделочных материалов. Дизайнеры и архитекторы разработали оригинальное оформление фасадов зданий.

Заново обустраивается исток Дона. Скульптурная композиция, символизирующая начало великой русской реки, вынесена из глубины Детского парка и стала еще одним украшением улицы Комсомольской.

Предполагается разбить новый сквер по проспекту Победы в Залесном микрорайоне. Будет восстановлен сквер на Советской площади, как памятник архитектуры 40-50 годов.

Гостей нашего города приятно удивляют красивые фонтаны, зеленые бульвары и особенно обилие цветов. Ежегодно более 700 000 различных цветов высаживаются в городских парках и скверах.

### ***ЛЮДИ ЗЕМЛИ НОВОМОСКОВСКОЙ***

**Городской голова.** Старожилы Новомосковска хорошо помнят замечательного человека, одного из первостроителей химкомбината и города Николая Михайловича Семенихина. В 60-е годы он долгое время работал председателем горисполкома, по-нынешнему – главой города. Семенихин – организатор многих дел по благоустройству Новомосковска. Например, по его инициативе, на месте железнодорожной ветки, что проходила по Московской улице, был разбит сквер. Он и сейчас радует нас красивыми липами, елями, фруктовыми деревьями и яркими цветами.



Много внимания Николай Михайлович уделял строительству современно оборудованных школ, больниц и поликлиник, предприятий сферы обслуживания и торговли. По отзывам современников, Семенихин намного опередил свое время. Он был рачительным и предприимчивым главой города.

На доме, где жил Н.М. Семенихин, укреплена мемориальная доска в честь Почетного гражданина города.

## **ЗЕЛЕНЕЕ КОЛЬЦО НОВОМОСКОВСКА**

Каждую весну в пышном цветении новомосковские бульвары, скверы, парки. Далеко не каждый город может похвалиться таким обилием зелени. Если в это время посмотреть на Новомосковск с высоты птичьего полета, то он предстанет в виде большого зеленого многоугольника, разделенного на равные квадраты стрелами улиц. Таким красивым город сделали люди.

С востока и запада центр города полукольцами окаймляют зеленые массивы, защищая в какой-то мере от частых и сильных ветров. На восточной стороне расположен Урванский лес, заложенный графом Бобринским. Часть его отделена и превращена в парк культуры и отдыха. На западе – Детский парк и Березовая роща, посаженная еще в первые годы строительства Новомосковска.

Общими усилиями жителей города был создан Детский парк. Было решено благоустроить запущенную березовую рощу. Начали с прочистки ее и посадки деревьев: лиственниц, молодых дубков и берез. В ложбинке между березовой рощей и дубняком протекал неприметный ручей. На его месте горожане построили плотину, создали каскад бассейнов. Затем появились спортивные площадки, Зеленый театр, детская железная дорога. Детский парк является любимым местом отдыха взрослых и детей.

С начала 50-х годов Новомосковск принимал участие в смотре-конкурсе на самый благоустроенный город России. Важным показателем являлось озеленение. Впер-

вые наш город принял участие в этом конкурсе в 1954 году и с тех пор неоднократно подтверждал свое право называться одним из самых красивых и зеленых городов России.

Зеленую палитру дополняют коллективные сады жителей, занимающие площадь почти 400 гектаров.

Озеленение Новомосковска продолжается. Среди древесных пород, которые зеленой волной накрывают городские улицы и дворы, предпочтение отдается каштанам, липам, ясеням, березам, рябинам. Старые деревья заменяются молодыми саженцами. Обновили свой наряд улицы Вахрушева, Московская, Калинина, Свердлова. Зеленый наряд получил и Клинский родник.

«Опояшем город зеленым ожерельем!» – с таким призывом обратились власти к жителям Новомосковска в апреле 2000 года. Эта акция важна для нашего района, столь богатого химическими предприятиями. Только вдоль поймы Дона посажено 10 тысяч деревьев. Трехкилометровая полоса зеленых насаждений шириной в 24 метра вдоль дороги на деревню Княгинино занимает в общей сложности десять гектаров. Замкнутое вокруг Новомосковска зеленое кольцо сделает воздух еще чище.

## **ПАМЯТНИКИ**

Новомосковск еще молод, но в нем есть памятники, которые не только украшают его улицы, парки, скверы, но и отражают некоторые страницы истории города.

Много памятников связано с Великой Отечественной войной. Строгий монумент Вечной славы и Вечный огонь возле него – на улице Московской, Братская могила с Вечным огнем в Урванском лесу, небольшие скромные захоронения известных и неизвестных солдат в различных частях города и района. Все это дань памяти героям, защитившим нашу землю. Перед входом в музей на невысоком постаменте возвышается грозное военное оружие – знаменитая «катюша». Ее достали со дна одного

из водоемов города, где она пролежала с военной поры. Местные умельцы восстановили «катюшу», придали ей первоначальный вид, и сейчас она напоминает людям о прошедшей войне.

Есть в нашем городе и памятники великим сынам Отечества. Это памятник Александру Сергеевичу Пушкину, великому русскому поэту; Дмитрию Донскому, великому князю; Всеволоду Федоровичу Рудневу, командиру легендарного крейсера «Варяг».

Ты уже знаешь, что наш город расположен у истоков Дона. А у входа в Детский парк установлена скульптурная композиция, символизирующая начало великой русской реки.

### ***ЛЮДИ ЗЕМЛИ НОВОМОСКОВСКОЙ***

**Командир «Варяга» – наш земляк.** В начале русско-японской войны весь мир облетела весть о подвиге русского крейсера «Варяг».

Командовал крейсером капитан 1-го ранга В.Ф. Руднев, опытный морской офицер. Выходец из дворян Тульской губернии, Всеволод Федорович Руднев родился 19 августа 1855 года.

Предки Рудневых с 1616 года владели небольшим имением у деревни Яцкое Веневского уезда Тульской губернии (ныне территория совхоза «Большевик» Новомосковского района).

В сентябре 1872 года, успешно выдержав экзамены, В.Ф. Руднев поступил в Петербурге в Морское училище, единственное в то время в России учебное заведение, готовившее офицеров для Военно-морского флота.

В декабре 1902 года приказом по морскому министерству Всеволод Федорович был назначен командиром «Варяга». К этому времени он приобрел большой опыт морской службы, проходил ее на семнадцати кораблях, из которых командовал девятью, бывал в кругосветных плаваниях и дальних походах.

Крейсер «Варяг» по тем временам считался одним из лучших кораблей русского флота. Построенный на американском заводе в Филадельфии по заказу русского Адмиралтейства, он в 1899 году был спущен на воду, в 1901 году вошел в состав русского флота и прибыл в Кронштадт.

За месяц до начала русско-японской войны царский наместник на Дальнем Востоке генерал-адмирал Е.М. Алексеев направил крейсер «Варяг» из Порт-Артура в нейтральный корейский порт Чемульпо для охраны русской миссии в Корею.

27 января 1904 года японская эскадра подошла к заливу Чемульпо и остановилась на внешнем рейде.

Рано утром В.Ф. Руднев получил ультиматум японского контр-адмирала Уриу с требованием покинуть Чемульпо до полудня, в противном случае японцы грозили открыть огонь по русским кораблям в нейтральном порту.

В.Ф. Руднев принял решение идти на прорыв. Крейсер вступил в бой с многократно превосходящими силами противника, потопил несколько японских судов, а когда кончились боеприпасы и возникла угроза его захвата, русские моряки сами затопили израненный крейсер. «Варяг» погиб, но не сдался.

## ***ЭТО ИНТЕРЕСНО***

**Московская улица** – одна из красивейших улиц в городе. Широкая – до ста метров, с бульваром посередине. Украшают улицу памятники защитникам Родины.

«Московской» названа и пригородная железнодорожная станция. Все это отголосок далеких тридцатых годов, когда строители возводили «Новую Москву».

Улица, породненная именем с Москвой, не похожа ни на одну другую: просторная, вся в зелени, в цветах. На бульваре, где нет ветра и много солнца, раскидистые яблони.

В самом начале улицы и в ее конце высотные дома – девяти- и двенадцатизэтажные. Два дома с красивыми

вышками стоят на площади наискосок один от другого, молча любясь друг другом. Два дворца культуры соревнуются в гостеприимстве.

### **ИСТОРИЯ В НАЗВАНИЯХ УЛИЦ**

**Улица Дмитрия Михайловича Шарова.** Дмитрий Михайлович Шаров родился в 1918 году в селе Сомове Одоевского района Тульской области. После окончания семилетней школы вместе с родителями переехал в Сталиногорск. Окончил химико-технологический техникум, аэроклуб. В 1937 году был призван в ряды Красной Армии. Окончил авиационное училище, участвовал в боях Великой Отечественной войны. 5 февраля 1944 года за боевые подвиги на Ленинградском фронте ему было присвоено звание Героя Советского Союза. После окончания войны Д.М. Шаров продолжил образование в военной академии, служил в военно-воздушных силах. В апреле 1952 года погиб при исполнении служебных обязанностей. Его именем названа одна из улиц Западного поселка.

### **ХРАМЫ ГОРОДА И РАЙОНА**

В 1992 году был освящен первый в Новомосковске православный храм, посвященный празднику Покрова Пресвятой Богородицы. Он празднуется на Руси с XII века и относится к числу великих. В 1994 году был открыт Свято-Успенский храм. Такое событие произошло в праздник Рождества Пресвятой Богородицы, который считается одним из двенадцати самых почитаемых на Руси. В этот же день в 1380 году произошла Куликовская битва, поэтому при открытии храма настоятель отец Лавр провел панихиду по павшим воинам. В 1995 году указом Синода Русской Православной Церкви основывается Свято-Успенский мужской монастырь. В 1997 году на месте бывшего кинотеатра «Встречный» встал еще один храм в честь иконы Божией Матери «Нечаянная радость». В

1995 году в поселке Клин открылся скит, где нашли приют монахи-отшельники. Есть в городе и храмы других религиозных конфессий. Это церковь Адвентистов Седьмого Дня, церковь Евангельских христиан и церковь христиан веры Евангельской – пятидесятников.

В селе Спасском действует Свято-Спасский храм, поставленный в 1813 году и являющийся памятником архитектуры. При храме действует Воскресная школа. В каждой слободе Гремячего были свои церкви. В начале XVIII века их насчитывалось шесть. В Беломестной слободе на средства казаков был построен храм Богоявления Господня. В 1766 году он был деревянным. В Ново-приборной слободе стоял храм Во Имя Живоначальной Троицы. Построен этот храм в 1644 году. В 1766 году был построен новый храм, в 1881-1884 годах достроили приделы в честь Казанской Божией Матери. В Пушкарской слободе в начале XVII века стоял деревянный храм Преподобного Сергия. В 1772 году построили новую церковь во имя Покрова Пресвятой Богородицы с приделами в честь Сергия и Димитрия Ростовского. В Староказачьей слободе стоял храм Святого Николая. В 1749 году на месте старой церкви поставили новую церковь с приделом в честь святого Георгия. В Стрелецкой слободе с 1766 года стоял Троицкий храм.

### **ВОПРОСЫ И ЗАДАНИЯ**

1. Какие достопримечательности города ты знаешь?
2. Расскажи о памятниках Новомосковска.
3. А около твоей школы или дома есть памятник? В честь кого он сооружен?
4. Составь рассказ об истории и внешнем облике улицы, на которой ты живешь.

## **§22. ШКОЛЬНЫЕ ГОДЫ ЧУДЕСНЫЕ**

Каждый июнь во всех средних школах Новомосковского района проходят выпускные балы и звучит школьный

вальс. Около тысячи выпускников прощаются со школьными партами и уходят во взрослую жизнь.

В двадцати новомосковских, трех сокольнических, Гремячевской, Первомайской, Краснобогатырской, Ширинской и Правдинской средних школах молодые новомосковцы получают знания по естественным и гуманитарным наукам. Уровень этих знаний таков, что примерно 40% выпускников поступают в высшие учебные заведения. Около 100 выпускников вместе с аттестатом зрелости получают золотые и серебряные медали.

Каждая школа имеет свою особенность. Так, в школе №15 несколько лет работает медицинский класс, учащиеся которого получают углубленные знания по биологии и химии и на льготных условиях могут поступить в Рязанский медицинский институт. Первые выпускники этого класса уже работают в больницах и поликлиниках Новомосковска. В школе №18 организован политехнический класс, где учатся будущие студенты Тульского государственного университета. В школе №20 действуют педагогические классы, а в школе №12 – юридический и инженерные классы. Интересен опыт школы №5, где создан кадетский класс. В школах №6 и №25 повышенное внимание уделяется художественному воспитанию школьников; в Гремячевской школе реализуется программа «Я гражданин России», в Краснобогатырской школе преподают основы сельскохозяйственных знаний.

В 1990 году открылась первая городская гимназия. В нее пришли дети со всех концов города. Право на обучение в гимназии они получили, пройдя через экзаменационные испытания и собеседования. В гимназии введены в программу обучения новые предметы: зарубежная литература, мировая художественная культура, предметы с элементами логики, психология. Уже с первого класса гимназисты изучают иностранный язык, с пятого класса

их становится два, третий изучается на добровольной основе – факультативно.

Популярное в пушкинские времена слово «лицей» возвратилось к жизни в нашем городе. Новомосковский общеобразовательный лицей явился одним из первых, созданных в стране, и самым первым в Тульской области. Открыт он 19 октября 1990 года. Задача лицея – поддерживать и растить особо одаренных и талантливых детей, которым тесно в рамках стандартной школьной программы.

В лицее «Школа менеджеров» учащиеся постигают «азы» экономической науки.

В ноябре 1992 года открылся научно-экспериментальный учебно-воспитательный и оздоровительный комплекс на базе школы №12. Это необычная школа. Она имеет свою программу развития, которую составил ее первый директор, заслуженный учитель России Зелинский Борис Львович.

Школа входит в сеть так называемых «Школ здоровья». Они расположены в экологически неблагоприятных районах. Школа здоровья – принципиально новое образовательное учреждение, где вместе работают педагоги, психологи и медики.

## **СТАРЕЙШАЯ ШКОЛА**

Первая трехклассная церковно-приходская школа в селе Гремячее была создана по инициативе и на средства князя Шаховского, владевшего селом Матово и высланного из Петербурга за демократические взгляды.

В школе обучались крестьянские дети грамоте, арифметике и закону Божию. В годы советской власти эта школа стала Новиковской четырехклассной начальной школой, а в 1931 году – реорганизована в семилетнюю школу колхозной молодежи. Это была школа с уклоном на сельское хозяйство. При школе имелась кухня, где готовились горячие завтраки из того, что производилось в



подсобном хозяйстве. В 1938 году школа колхозной молодежи преобразована в Гремячевскую среднюю школу.

Первыми учителями Гремячевской средней школы были Якушева Екатерина Николаевна, Якушев Петр Маркелович, Ефимочкин Леонид Дмитриевич, Болобольчев Алексей Романович, Болобольчева Мария Ионовна, Пятачкова Вера Петровна, Яновакий Петр Лазаревич.

24 ноября 1941 года немецко-фашистские захватчики вошли в Гремячее. Занятия в школе были прерваны. Учащиеся с риском для жизни вынесли из школы и спрятали в погребах наглядные пособия, глобусы, карты, химические реактивы.

Возобновились занятия в середине января 1942 года в здании Староказачьей школы, так как здание средней школы было разрушено. Восстанавливали его всем миром: организовывали субботники и воскресники, в которых принимали участие и местные жители.

15 октября 1966 года было открыто новое здание школы, в стенах которого вот уже без малого 40 лет слышны детские голоса. Встречал учеников ее первый директор Мелихов Григорий Иванович.

Большой вклад в развитие Гремячевской средней школы внесли и последующие директора: Барков Валерий Александрович, Васин Иван Иванович, Клепикова Валентина Алексеевна, Локапин Владимир Павлович, Самойленко Татьяна Анатольевна, Саутин Дмитрий Дмитриевич. Гордостью школы является музей, в котором собраны многочисленные экспонаты, рассказывающие о истории села Гремячее.

### ***ЛЮДИ ЗЕМЛИ НОВОМОСКОВСКОЙ***

**Орден Доброты – за доброе сердце.** Администрацией Тульской области в конце 1994 года учрежден знак ордена Доброты, который вручается людям с добрым сердцем, немало сделавших для детей, пожилых людей.

Одному из первых новомосковцев орден был вручен Борису Львовичу Зелинскому, директору Новомосковского научно-экспериментального учебно-воспитательного и оздоровительного комплекса средней школы №12, за большую и плодотворную работу по созданию комплекса, за жизнь, отданную во имя детей (3 апреля 1995 года, посмертно).

## **ВОПРОСЫ И ЗАДАНИЯ**

1. Расскажи об истории своей школы, своем классе, товарищах.
2. Составь рассказ о своей первой учительнице.

## **§23. ПРОФЕССИИ ВСЯКИЕ НУЖНЫ**

История становления и роста профессионального лицея №1 неразрывно связана с историей города. Начав действовать в 1931 году как первая в городе школа фабрично-заводского обучения (ФЗО), она готовила каменщиков, плотников, столяров, слесарей, сварщиков. В декабре 1932 года состоялся первый выпуск квалифицированных кадров, влившихся в большой коллектив строителей города. В декабре 1940 года школа ФЗО была реорганизована в ремесленное училище №10, которое было переведено на улицу Дзержинского, где находится и в настоящее время. Сегодня это профессиональный лицей №1, который готовит специалистов среднего профессионального образования для пищевой промышленности (техников-технологов).

Становление профессионального училища №3 началось в суровые годы Великой Отечественной войны. Костяк училища составили бойцы молодежного отряда, которые восстанавливали электростанции, разрушенные немецко-фашистскими захватчиками. Училище готовило кадры по ремонту и монтажу оборудования электростанции. Это направление сохранялось на протяжении 40 лет. Впоследствии было образовано сельскохозяйственное отделение, которое и сегодня готовит механизаторов

широкого профиля, водителей, бухгалтеров, цветоводов-декораторов. С целью возрождения народной культуры открыто отделение народно-художественных промыслов, готовящее художников росписи по дереву и изготовителей художественных изделий из дерева.

Профессиональное училище №10 готовит высококвалифицированных рабочих по следующим специальностям: аппаратчик химических производств, лаборант химического анализа, слесарь по КИПиА, слесарь, токарь, электромонтер по ремонту и обслуживанию промышленного электрооборудования.

В профессиональном училище №13 ведут обучение по таким основным специальностям: слесарь по техническому обслуживанию и ремонту автотранспортных средств, водитель автотранспортных средств, контролер технического состояния автотранспортных средств.

Профессиональный лицей №18 осуществляет подготовку рабочих следующих специальностей: электрогазосварщик, мастер отделочных работ, мастер общестроительных работ (каменщик, бетонщик, электросварщик ручной сварки), электромонтер по ремонту и обслуживанию электрооборудования, мастер столярно-плотничных и паркетных работ. После окончания второго курса учащиеся получают общее среднее (полное) образование и второй-третий разряд по избранной профессии. Лучшие учащиеся продолжают обучение на третьем и четвертом курсах второй ступени по специальностям: строительство и эксплуатация зданий и сооружений; сварочное производство. Учащиеся, окончившие две ступени обучения получают два диплома: о начальном профессиональном образовании и о среднем профессиональном образовании.

В начале 70-х годов Новомосковская швейная фабрика ощущала острую потребность в кадрах, поэтому в октябре 1974 года в заводском районе Новомосковска было открыто швейное училище (ныне профессио-

нальное училище № 28). Первый набор проводился для обучения профессии «швея-мотористка». В 1987 году началось обучение профессии «портной легкой женской одежды», а в 1992 году – «закройщик женского легкого платья». Здесь обучают профессии, дают понятие о красоте и моде, прививают хороший вкус и манеры, учат красиво одеваться. Выпускники училища работают на многих швейных предприятиях области, в городских ателье. Магазин «Елена-стиль» и ателье «Люкс» открыты выпускниками училища.

Специалистов среднего звена готовят средние специальные учебные заведения. В Новомосковске существует сеть средних специальных учебных заведений.

Новомосковский политехнический колледж ровесник города, старейшее профессиональное учебное заведение. 1 сентября 1930 г. начал работать в Бобриках химический техникум. Он был не только первым по значению учебным заведением Сталиногорска, но и являлся центром культурной жизни нашего города. Тогда только в химтехникуме был большой актовый зал со сценой и киноустановкой, просторным фойе для проведения вечеров танцев, маскарадов, игр. Кроме того, техникум располагал физкультурным залом с набором спортивного инвентаря. Его библиотека была лучшей в городе. Имелся свой стрелковый тир.

С сентября 1939 года был открыт новый факультет – электротехнический (тогда отделения назывались факультетами). На нем обучали специалистов по трем специальностям: химиков-технологов, механиков и электротехников. С 1992 года техникум перешел на двухуровневую подготовку специалистов, получил статус политехнического колледжа. В группы колледжной подготовки отбирались самые сильные и работоспособные студенты, которые с большим усердием обучались одновременно в колледже и в институте. В колледже открыто

отделение экономического профиля: банковского дела и бухгалтеров – на коммерческой основе.

### **ЛЮДИ ЗЕМЛИ НОВОМОСКОВСКОЙ**

**Первый Почетный гражданин.** Он встречался и беседовал с самим Львом Николаевичем Толстым. Восемнадцатилетний юноша Григорий Трещев и восьмидесятилетний мудрый, всему миру известный писатель. Глубоко в его душу проникли и на всю жизнь остались идеи добра, верности народу, преданности Родине.

Григорий Дмитриевич стал сельским учителем, чтобы сеять «разумное, доброе, вечное».

В начале тридцатых годов Г.Д. Трещев возглавил в молодом городе Сталиногорске первую кузницу технических кадров – химический техникум. И был директором его более четверти века (1934-1960 гг.).

Родина отметила его труд наградами, а город ему первому присвоил звание Почетного гражданина. Новомосковцы отдают дань памяти старейшему, одному из самых уважаемых педагогов – Григорию Дмитриевичу Трещеву, оставившему людям частицу самого себя.

Еще не закончилась война, а страна уже принялась за восстановление разрушенного хозяйства. Для Подмосковского угольного бассейна требовалось много специалистов – горняков и строителей. В 1943 году решением Государственного Комитета Оборона СССР в городе был основан строительный техникум. За годы своего существования техникум подготовил для строительных организаций, предприятий стройиндустрии, проектных организаций, заводов строительных машин более 21 тыс. квалифицированных специалистов. Выпускники техникума работают во всех уголках нашей Родины. Среди выпускников есть лауреаты Государственной премии и заслуженные строители России. На дневном и заочном отделениях техникума осуществляется подготовка специалистов-техников (строителей, механиков, технологов,

бухгалтеров) для строительной отрасли. Параллельно студенты получают рабочую профессию штукатура-маляра, сварщика, оператора ЭВМ, столяра, водителя автомобиля. Из всех профессий самый заметный след на земле оставляет профессия строителя, но чтобы строить, надо овладеть секретами мастерства.

В 1966 году в Новомосковске был открыт единственный в Тульской области техникум физической культуры. В 1977 году была построена прекрасная спортивная база: четырехэтажный учебный корпус, в котором расположены кабинеты и лаборатории, спортивный зал, легкоатлетическая шестидесятиметровая дорожка со специальным покрытием и прыжковой ямой, плавательный бассейн, стрелковый тир. В 1993 году техникум получил статус колледжа.

За весь период существования колледжа подготовлено более 6 000 специалистов по физической культуре, из них 17 мастеров спорта СССР и Российской Федерации. Выпускник техникума Сергей Копылов – бронзовый призер Олимпиады-80, трехкратный чемпион мира, десятикратный чемпион СССР по велогонкам на треке. В последние годы на базе колледжа сформирована молодежная сборная команда России по волейболу (юноши).

В 1935 году в связи с тем, что молодой индустриальный город остро нуждался в медицинских кадрах, в Сталиногорске организуется двухгодичная медицинская школа. Условия для учебы были очень тяжелыми: под одной крышей барака размещались школа, общежитие и отделение больницы. Первый выпуск состоялся в 1937 г. и составил всего 27 выпускников. В 1939 г. училище стало называться фельдшерско-акушерской школой.

В настоящее время Новомосковское медицинское училище ведет подготовку средних медицинских работников на дневном отделении по специальностям: лечебное дело, сестринское дело. За годы работы в училище

подготовлено свыше 9 тысяч средних медицинских работников: фельдшеров, акушеров, медицинских сестер и фельдшеров-лаборантов. Большинство выпускников работают в лечебно-профилактических учреждениях города, области и других районах нашей страны.

На улице Березовой в окружении развесистых берез выросло монументальное здание с большими окнами и лепными украшениями. Здесь летом 1959 г. открылось музыкальное училище. За время своего существования училище подготовило более 600 молодых специалистов, из них восемь окончили Московскую консерваторию, 65 – институт имени Гнесиных, свыше 400 – другие вузы страны.

В настоящее время обучение в училище ведется по 7 специальностям музыкального искусства: фортепиано, теория музыки, хоровое дирижирование, народный хор, народные инструменты (баян, аккордеон, домра, балалайка); струнные смычковые (скрипка, альт, виолончель, контрабас); духовые и эстрадные инструменты (флейта, гобой, кларнет, фагот, валторна, труба, тромбон, туба, ударные).

В сентябре 1997 года открылась специальная музыкальная школа при Новомосковском музыкальном училище для одаренных детей 6-15 лет.

Имеющиеся в училище большой и малый концертные залы, библиотека, фонотека и 53 учебные аудитории позволяют проводить занятия на высоком уровне. Педагогический коллектив имеет тесную связь с ведущими вузами России, такими, как Российская академия музыки им. Гнесиных, Московская, Казанская и другие консерватории. Студенты Новомосковского музыкального училища регулярно принимают участие в региональных, всероссийских, международных конкурсах. Многие из них стали лауреатами и дипломантами.

Новомосковское музыкальное училище является основным культурным центром города и района. В большом и

малом концертных залах училища проходят концерты, которые посещают не только студенты училища, но и горожане. Концертная деятельность училища многообразна: лекции, музыкальные обзоры, тематические концерты. В концертах участвуют как солисты, так и творческие коллективы, такие, как симфонический, духовой, камерный, эстрадный оркестры, оркестр русских народных инструментов, академический и народный хор. Участвуя в этих коллективах, студенты получают хорошую практику как педагогическую, так и исполнительскую.

### **ВОПРОСЫ И ЗАДАНИЯ**

1. Кем ты хочешь быть?
2. Какая профессия тебя привлекает? Почему?

## **§24. УСКОРЯЯ ПРОГРЕСС**

1 октября 1959 году начались занятия на вечернем факультете Московского химико-технологического института им. Д.И. Менделеева, открытого при Сталиногорском химкомбинате. Первым деканом его был А.И. Родионов.

С февраля 1960 г. по 1985 г. постдиректора Новомосковского филиала МХТИ занимал заслуженный деятель науки и техники, профессор Э.А. Кириченко – основатель первого и единственного в Новомосковске государственного высшего учебного заведения. Вторым директором Новомосковского филиала МХТИ был профессор В.А. Василев (1985-1993 гг.). В декабре 1993 года он был избран депутатом Государственной Думы 1-го созыва. С 1993 года ректором Новомосковского института РХТУ является профессор Д.П. Вент.

В первый год обучались 178 студентов. Занятия вели три штатных преподавателя, четыре совместителя и два почасовика. В 1961 году факультет реорганизовался в филиал и стал стремительно развиваться. В 1967 году начинается строительство нового комплекса зданий филиала,



для него было выбрано живописное место в Урванском микрорайоне. В 1995 году филиал переименовывается в Новомосковский институт Российского химико-технологического университета. За время своего существования он превратился в современный учебный, научно-исследовательский и культурный центр.

В настоящее время в структуре института 9 факультетов, 2 подготовительных отделения (для российских и иностранных граждан), химико-технологический колледж, 2 филиала кафедр на предприятиях и организациях города. Подготовка специалистов ведется по 16 специальностям. Здесь обучаются будущие химики-технологи, инженеры-механики, электрики и энергетики, автоматчики и программисты, керамисты и метрологи, менеджеры и бухгалтеры.

В институте обучаются более 4000 студентов, в том числе по дневной форме обучения – 2370 человек, вечерней – 250 человек, заочной – 1500 человек. На подготовительном отделении для российских граждан получают знания 120 слушателей, для иностранных граждан – 80 человек. Институт располагает четырьмя учебными корпусами, тремя студенческими общежитиями, стадионом с трибунами на 3 тыс. мест и другими объектами социально-бытового назначения. В институте работают почти 400 профессоров и преподавателей, в том числе доктора и кандидаты наук.

В 1995 году в городе открыт вуз гуманитарного профиля – филиал Регионального открытого университета, именуемый с 2000 года Новомосковским филиалом Университета Российской академии образования. В филиале ведется подготовка специалистов по следующим специальностям: юриспруденция, коммерция, экология и природопользование, психология, лингвистика и межкультурная коммуникация, история, прикладная математика, культурология.

На перекрестке улиц Октябрьской и Шахтеров расположено четырехэтажное здание проектно-конструкторского

института «Крангормаш». История создания института относится к 1955 году, когда была создана конструкторская группа для разработки механизмов и конструкций для шахт. Более 70 новых машин и механизмов создано за 40 лет. Это принесло институту заслуженную славу. Лучшие сотрудники были удостоены государственных наград.

На Советской площади расположено красивое здание угольного института. Его научную направленность символизирует скульптура шахтера, стоящая у входа в институт. ПНИУИ был организован в 1957 году. Впервые в отечественной и зарубежной практике ученые института создали опытный образец очистного механизированного комплекса. Его внедрение в производство облегчило труд шахтеров и повысило производительность труда в горнодобывающей отрасли.

Новомосковский филиал Государственного института азотной промышленности был создан в 1958 году. Теперь это Новомосковский институт азотной промышленности (НИАП). Первым его директором стал Л.И. Козлов, известный ученый, лауреат Государственной премии. В 1965 году на улице Калинина выросло новое здание института. Коллектив института разработал и внедрил в производство десятки новых технологий в области органической и физической химии.

### **ВОПРОСЫ И ЗАДАНИЯ**

1. Каких специалистов готовит Новомосковский институт РХТУ имени Д.И. Менделеева?
2. На какие отрасли промышленности работают новомосковские научно-исследовательские институты?
3. Вместе с учителем организуйте экскурсию в Новомосковский институт РХТУ им. Д.И. Менделеева.

## **§25. ВОСПИТАЙ В СЕБЕ ГРАЖДАНИНА**

Чтобы стать достойным гражданином своей Родины, нужно быть разносторонним человеком, активно и сознательно

тельно заниматься своим совершенствованием как нравственным, так и физическим. Для этого в Новомосковске есть все необходимые условия.

В 1953 году по инициативе Дмитрия Григорьевича Оники началось строительство детской железной дороги. Проект ее разрабатывали инженеры П. Усков, О. Семенов и Т. Решетникова. Начальником строительства был Л. Мисропов. Узкоколейная дорога протяженностью 2 км 300 м пролегла замкнутым кольцом вокруг Детского парка. Были построены депо и две станции: «Березки» и «Дубки». Из Польши получены узкоколейный паровозик и 3 вагончика. 26 мая 1955 года состоялось открытие детской железной дороги. Эта детская железная дорога единственная в Тульской области и одна из двадцати в России. Школьники – юные железнодорожники – сами руководят движением поезда, управляют паровозом, ремонтируют подвижной состав, заботливо обслуживают маленьких пассажиров.

За годы, прошедшие после открытия, многое изменилось: маленький паровоз заменили таким же маленьким тепловозом (их теперь два), заменили и вагончики (их четыре). Построили новое здание станции «Березки» и учебный корпус с мастерскими и рабочими кабинетами, где школьники знакомятся с основами железнодорожного дела и профессиями железнодорожного транспорта. Сегодня это необычное детское предприятие и учебное заведение.

В июне 1994 года в Детском парке был организован минизоопарк. Главной целью его создания было воспитание любви к животным и природе в целом. Приобрели четырех лошадок-пони, а летом 1995 года дети получили возможность заниматься общефизической подготовкой в детской конноспортивной школе «Юный наездник». В 1998 году в Детском парке появилось новое приобретение – три чистопородных рысака. А весной стала действовать конноспортивная школа для подростков и взрослых.

4 ноября 1957 года в торжественной обстановке был открыт Дворец пионеров и школьников. Открытие Дворца через 27 лет после основания города было знаменательным. На фоне тогдашнего неблагоустроенного жилья шахтеров и химиков Дворец с его залами, хрустальными люстрами, зеркалами, росписями на стенах и паркетными полами был олицетворением веры в будущее, надежды на лучшую жизнь для детей.

Теперь в 120 объединениях Дворца творчества юных (бывшего Дворца пионеров) занимается около 2 тысяч человек от 5 до 18 лет по следующим направлениям: эколого-биологическое, эстетическое, спорт, туризм и краеведение, техническое творчество, художественное творчество; в клубах: «Сказка», «Знатоки родного края», «Дружба», театр моды, практическая психология.


Юные биологи ведут исследовательскую работу, как по своей инициативе, так и по заданиям Санкт-Петербургской геофизической обсерватории и Европейской ассоциации молодежных экологических объединений «Экосистема». Исследования юных биологов вошли в научные справочники по фенологии. За проведение в течение 16 лет фенологических исследований объединение «Биолог» награждено грамотой академии наук. В марте 1995 года юные биологи стали лауреатами Всероссийского конкурса «Лунная база».

Изучением древней материальной культуры от каменного века до позднего средневековья школьники занимаются в объединении «Археолог». За 10 лет существования клуб открыл только по Новомосковскому и Узловскому районам около 170 памятников археологии.

Совершенство физического развития детей от 5 до 17 лет предусматривает программа секции художественной гимнастики. Конечный результат – выполнение нормативов мастера спорта, которые ежегодно подтверждает 1-2 спортсменки. Юные гимнастки – постоянные призеры областных и российских соревнований.



Памятник воинам-новомосковцам, ушедшим на фронт



Здание администрации Новомосковского муниципального образования




Городской краеведческий музей



Центральная часть города







Урванский микрорайон, улица Трудовые резервы



Залесный микрорайон



Братская могила и вечный огонь в городском парке




Ротонда на улице Комсомольской



Памятник А.С. Пушкину



Памятник В.Ф. Рудневу



Храм на Куликовом поле



Свято-Успенский мужской монастырь



В лаборатории радио- и аэрокосмического конструирования, руководителем которой долгое время был Виктор Матвеевич Марычев, аэрокосмическим образованием занимаются дети с дошкольного возраста. Они вовлекаются в удивительный мир техники, компьютеров, космоса через игру. Начальный интерес становится определяющим фактором дальнейшего совершенствования в избранном направлении: в ракетомоделировании, радиоэлектронике, компьютерной технике. Члены лаборатории – постоянные участники экспозиций Всероссийского выставочного центра (ранее ВДНХ), призеры Всероссийского конкурса «Космос», участники Международной детской экспедиции на Северный полюс (1994 год) и Международных конференций юных астронавтов и космонавтов: в 1992 году в Москве, в 1994 году в Киеве, в 1995 – в Пекине. На базе лаборатории создано Новомосковское отделение Всероссийского Молодежного Аэрокосмического общества «Союз», которое признано одним из лучших отделений России.

Гордостью Дворца творчества юных стали: 114 медалистов Всероссийского выставочного центра, 35 мастеров спорта по художественной гимнастике, 14 стипендиатов Всероссийского молодежного аэрокосмического общества «Союз», 7 стипендиатов администрации Тульской области, 5 стипендиатов администрации города Новомосковска и района.

Во Дворце творчества юных работает городская детская организация «ДОН», которая на добровольной основе объединяет школьные детские коллективы.

В 1975 году была открыта Детская художественная школа, которую с первых дней возглавляет Н.И. Пингачев. За первые 20 с лишним лет школу окончило около 700 учеников, 250 из них поступило в художественные учебные заведения страны на различные специальности: педагог, дизайнер, искусствовед, модельер, мультипликатор, архитектор, ювелир, художник по металлу,

камню, стеклу, керамике. Школа неоднократно принимала участие в областных и всероссийских выставках детского творчества. Она была награждена дипломами первой степени на Всероссийском конкурсе «Я голосую за мир», медалями ВДНХ, а также дипломом первой степени на областной выставке 1994 года. Ученики школы несколько раз участвовали в международных выставках: в 1985 (Чехословакия), 1988 (Польша), 1989 (США), 1994 (Венгрия) годах.

В 1975 году в бывшей средней школе была открыта музыкальная школа №2. К занятиям приступило 156 учащихся по специальностям: фортепиано, скрипка, баян, аккордеон, домра, балалайка и духовые инструменты. В 1985 г. после перестройки бывших мастерских под хореографические классы музыкальная школа №2 получила статус Детской школы искусств.

Совсем недавно появился у Новомосковского Пушкинского общества «чудо-ребенок» – Пушкинская школа. Воспитанники Пушкинской школы живут в разных концах нашего города и района, они очень различны по возрасту (от детсадовцев до одиннадцатиклассников). Но их всех объединяет любовь к творчеству А.С. Пушкина, желание как можно больше узнать о человеке, ставшем символом и национальной гордостью России. В Пушкинской школе не изучается ни один из школьных предметов, единственная тема, которую здесь «раскрывают», – это Пушкин. Нам, россиянам, бесконечно дорого и интересно все, что связано с именем Поэта: его предки и потомки, адреса-ты его любовной лирики. Общение учеников Пушкинской школы с Поэтом – не только праздник ума, но и праздник души. Поэтому беседы и лекции в пушкинских классах чередуются с праздниками, пушкинскими гостиными, салонами, творческими встречами с писателями и поэтами, ныне здравствующими потомками Пушкина, различными конкурсами, экскурсионными поездками.

## **ЭТО ИНТЕРЕСНО**

**Подводный крейсер «Новомосковск».** Есть на Северном флоте атомный подводный крейсер, который носит имя «Новомосковск». В его экипаже особое место занимают матросы срочной службы, призванные из Новомосковска. Это молодые жители города и района, прошедшие жесткий отбор по моральным и физическим качествам. Новомосковск оказывает шефскую помощь подводному ракетному крейсеру. Суровые будни Заполярья скрашивают скромные подарки из дома и чувство того, что родная новомосковская земля не забывает своих детей.

### **ВОПРОСЫ И ЗАДАНИЯ**

1. Был ли ты в Детском парке, Дворце творчества юных, на Детской железной дороге? Что тебе там понравилось, а что нет?
2. Расскажи, как ты проводишь свое свободное время.
3. Если ты занимаешься в клубе, кружке, секции, убеди своих друзей последовать твоему примеру.

## **§26. ОХРАНА ЗДОРОВЬЯ**

Здравоохранение города и района является одним из лучших в Тульской области. Двадцать лечебно-профилактических учреждений, три сельские врачебные амбулатории, девятнадцать фельдшерских пунктов оказывают медицинскую помощь жителям.

Прием взрослого населения ведут пять поликлиник районной больницы и медицинского учреждения «Медсанчасть им. И.П. Барского». Детское население обслуживают три поликлиники.

В Новомосковске всегда уделялось большое внимание народному здравоохранению. В 1951 году была открыта городская поликлиника №1, оснащенная новейшим по тому времени оборудованием. В 1964 году начала работать городская поликлиника №2, которую всегда отличал высокий уровень обслуживания больных. Ее первым главным врачом стала ветеран здравоохранения Софья

Семеновна Колованова. В 1980 году закончилось строительство нового семиэтажного здания районной больницы. Главному врачу А.А. Таекиной строители вручили символический ключ от «семиэтажки», как прозвали в народе новый корпус больницы. В 1981 году в Залесном микрорайоне был сдан в эксплуатацию уникальный комплекс детской больницы. Ее главным врачом долгое время работает заслуженный врач России Александра Ильинична Раева.

Далеко за пределами Тульской области известен Новомосковский психоневрологический диспансер (ныне Центр психического здоровья). Его основателем и в течение 30 лет бессменным руководителем работала Почетный гражданин Новомосковска Полина Исааковна Футиран.

Еще один Почетный гражданин города – Зинаида Григорьевна Офицерава много лет руководила родильным домом. Многие новомосковцы имеют медаль «Рожден на Новомосковской земле».

В городской больнице, рассчитанной на 975 коек, проходят лечение не только жители города и района, но и соседних районов. В больнице используются все современные лечебные методы и технологии. К примеру, в ортопедическом отделении районной больницы проводится эндопротезирование (замена поврежденных суставов искусственным). Хирургическое и терапевтическое отделения активно используют эндоскопические методы в лечении и диагностике: они позволяют на ранних стадиях диагностировать (распознавать) различные заболевания.

В Новомосковске созданы и специализированные учреждения – диспансеры, которые обеспечивают население наркологической, дерматовенерологической, противотуберкулезной помощью. Три стоматологических поликлиники обеспечивают современное лечение, про-

филактику заболеваний и протезирование зубов. Детская инфекционная больница имеет все возможности для оказания экстренной (неотложной) помощи детям с инфекционными заболеваниями.

Дом ребенка принимает детей до трех лет, которые не нашли приюта в родных семьях, и создает условия для нахождения новых семей. Санаторий «Аленушка» оздоравливает детей с легочной патологией. А станция переливания крови обеспечивает кровью и кровезаменителями тяжелых больных не только из нашего города и района, но еще из четырех соседних района Тульской области.

Гордостью новомосковского здравоохранения являются, конечно же, высококвалифицированные медицинские кадры. В городе и районе работают около 600 врачей, свыше 2 000 средних медработников. Почетное звание «Заслуженный врач РФ» имеют 9 человек. У нас работают доктора и кандидаты медицинских наук.

Новомосковцы гордятся своими медиками – заслуженными врачами России. Среди них особо выделяются Израиль Пенхусович Барский – основатель и руководитель медсанчасти химкомбината (ныне компания «Азот»); Вениамин Дмитриевич Куница, под руководством которого в нашем городе функционировал травматологический центр – целая специализированная клиника.

А как не вспомнить добрым словом А.Д. Щербатых, почти четверть века возглавлявшую городской отдел здравоохранения. Анна Дмитриевна, которой еще в конце 80-х годов присвоено звание «Почетный гражданин Новомосковска», была инициатором строительства больничного комплекса, поликлиники, молочной кухни и детской больницы.

С 1992 года на базе районной больницы открыта кафедра факультета постдипломного обучения врачей, которую возглавил главный врач, доктор медицинских наук, профессор В.П. Сажин.

## **ИСТОРИЯ В НАЗВАНИЯХ УЛИЦ**

**Улица Федора Ивановича Пашанина.** Федор Иванович Пашанин работал в нашем городе с 1937 по 1941 год главным врачом туберкулезного отделения заводской поликлиники, заведующим горздравотделом. 24 июня 1941 года направлен на фронт в составе 172 стрелковой дивизии. Потом с дивизией, сформированной в Тульской области, оказался в Могилеве. Маршал А.И. Еременко в газете «Красная звезда» рассказывал о доблести защитников Могилева, об отваге 172-ой стрелковой дивизии, о мужестве сталиногорских врачей, оставшихся в покинутом нашими войсками Могилеве для спасения четырех тысяч тяжелораненных бойцов и командиров Красной Армии, об их трагической гибели.

Врач Ф.И. Пашанин был казнен фашистами в Могилеве. Его именем названа улица Новомосковска, расположенная недалеко от горбольницы, в которой он работал.

### **ЛЮДИ ЗЕМЛИ НОВОМОСКОВСКОЙ**

**Народный доктор.** После Великой Отечественной войны большинство солдат и офицеров Красной Армии, попавших во вражеский плен, были незаслуженно репрессированы (осуждены) сталинским режимом. Среди них оказался молодой врач Израиль Пенхусович Барский, сосланный в лагерь под Сталиногорском. Вся его дальнейшая жизнь была связана с городом. Барский заведовал здравпунктом, поликлиникой. Многие годы руководил медсанчастью, и в каждой новой записи в трудовой книжке неизменно оставалось одно слово – химкомбинат. Награждение И.П. Барского орденом «Знак Почета», присуждение звания «Заслуженный врач России» свидетельствуют о высоком профессионализме врача-практика и ученого-медика. Израилю Пенхусовичу было присвоено звание «Почетный гражданин Новомосковска».

## **ВОПРОСЫ И ЗАДАНИЯ**

1. Есть ли у тебя среди родных и близких медицинские работники: врачи и медсестры? Расскажи о них.
2. Умеешь ли ты оказывать первую медицинскую помощь?

## **§27. В ЗДОРОВОМ ТЕЛЕ – ЗДОРОВЫЙ ДУХ**

Красивым город делают люди – те, кто его строит и живет в нем. Но что может создать человек со слабым здоровьем?

В Новомосковске всегда любили и много занимались спортом и физкультурой. Уже в 1930 году в городе появилось первое футбольное поле, а через два года количество спортивных площадок перевалило за десяток, и спортивные праздники стали регулярными. С 1933 года на многих предприятиях города стали появляться физкультурные коллективы. В 1934 году на Шатском водохранилище начал работать яхт-клуб.

В 60-е годы спортивная жизнь города и района переживает второе рождение: появляются новые современные спортивные сооружения. В 1962 году строители создают Дом физкультурника. Сегодня в нем действуют 24 секции, в которых занимаются сотни девушек и юношей. Среди его воспитанников Виктор Ефимов – призер первенства России по многоборью. В 1965 году распахнул свои двери Дворец спорта химкомбината с плавательным бассейном, различными спортивными залами. 1 сентября 1977 года вступило в строй новое здание техникума физической культуры с самым большим спортивным залом в городе и области и плавательным бассейном (в 1993 году техникум переименован в колледж физической культуры и спорта).

Новомосковск – город с большими футбольными традициями, здесь всегда читали, знали в лицо и по именам тех, кто на футбольных полях по-спортивному зло и честно отстаивал доброе имя города. После того, как в декаб-

ре 1938 года построили стадион, была сформирована команда «Шахтер», участвовавшая в первенстве СССР. Воспитанники этой команды Василий Данилов и Андрей Линева в 50-е годы входили в состав футбольной сборной страны. В 70-е годы «Шахтер» сменил имя на «Химик».

После двухлетней реконструкции, в августе 1997 года, был торжественно открыт стадион «Химик», имеющий теперь крытые трибуны с индивидуальными пластиковыми сиденьями. «Дон» – новомосковская футбольная команда, выступает во 2-й лиге чемпионата России. Под крышей стадиона действует детская спортивная школа, готовящая резерв в главную команду. Ее посещают более 150 мальчиков и юношей.

Наивысших достижений в спорте сумели достичь новомосковские легкоатлеты. Участником Олимпийских игр в Мельбурне в 1956 г., чемпионом Европы, трехкратным чемпионом СССР в марафонском беге стал наш земляк – заслуженный мастер спорта И. И. Филин. Сильнейший велогонщик страны в 70-80-е годы Сергей Копылов – также новомосковец.

Всегда многолюдно в городском шахматном клубе. Среди новомосковских шахматистов – есть несколько мастеров спорта, а Игорь Ягупов выполнил норматив мастера международного класса.

### ***ЛЮДИ ЗЕМЛИ НОВОМОСКОВСКОЙ***

**Заслуженный тренер России.** Наш известный спортивный комментатор Н.Озеров, ведя репортаж с одного из чемпионатов Советского Союза по боксу, с восхищением воскликнул: «Рождается сенсация! Никому неизвестный боксер Воробьев, единственный из перворазрядников попавший в финал, вчистую побеждает известного мастера».

Победитель всесоюзных и международных турниров Владимир Константинович Воробьев – человек удивительной судьбы. В самом начале Отечественной войны пятилетний Володя вместе с матерью – вдовой советско-



го офицера был увезен в Германию. После освобождения жил и учился в Новомосковске. Здесь в горно-техническом училище записался в боксерскую секцию, стал первоклассным спортсменом, мастером спорта СССР. Впоследствии тренировал сборную Советского Союза по боксу. Ему было присвоено звание заслуженного тренера России.

Таких именитых боксеров, как Владимир Воробьев, на тульской земле не было. С 1999 года в Новомосковске проводится международный турнир по боксу в честь нашего земляка Владимира Константиновича Воробьева.

### ***ИСТОРИЯ В НАЗВАНИЯХ УЛИЦ***

**Улица Кукунина.** Традиционными в городе были спортивные соревнования по легкой атлетике на приз Сергея Кукунина.

Кукунин Сергей Александрович родился в 1898 году в деревне Высоково Калининской области. С середины 30-х годов жил и работал в Сталиногорске, в 1942 году был призван в армию. 13 июля 1943 года гвардии сержант, пулеметчик стрелкового батальона Сергей Александрович Кукунин погиб, повторив подвиг Александра Матросова. При взятии стратегически важной высоты – деревни Старицы, что под Орлом, он сразил из своего «максима» десятки гитлеровцев. Но, видя, как гибнут его товарищи, пытающиеся обойти вражеский дзот, он после безуспешных попыток забросить гранату в амбразуру пышущего огнем дзота, пожертвовал собой, закрыв ее своим телом... Такое не забывается. Сергей Александрович Кукунин удостоен посмертно высокого звания Героя Советского Союза.

А в нашем городе, где он строил гигант химической промышленности, а потом работал на нем, где осталась его семья, есть улица Кукунина. Это имя улица получила по просьбе трудящихся в 1966 году. Она протянулась от улицы Калинина до лесопарка.

1. Каких известных спортсменов города ты знаешь?
2. Каким видом спорта занимаешься ты?

## §28-29. ЛИТЕРАТУРНЫЙ И ХУДОЖЕСТВЕННЫЙ НОВОМОСКОВСК

### ПИСАТЕЛИ

В тридцатые годы, когда строился химкомбинат, организовался первый литературный кружок. В 1932 году его возглавил Глеб Алексеев. Глеб Алексеев написал роман «Роза ветров» о строителях Бобриковского химкомбината, ставший впоследствии известным по всей стране. В романе нарисована была яркая картина как настоящего, так и прошлого, обрисована линия судьбы графов Бобринских. За что впоследствии писатель и поплатился – погиб в лагерях.

Несколько лет на стройке работал московский поэт Николай Дементьев. Он написал две поэмы – «Шоссе энтузиастов» и «Мать», посвященные «Бобрикстрою». В разное время в Сталиногорск приезжали И. Эренбург, А. Безыменский, С. Щипачев, Ф. Панферов, Мата Залка.

Ярослав Смеляков – известный русский советский поэт (1913-1972 гг.), лауреат Государственной премии. Во время Отечественной войны сражался на фронте, раненым попал в плен. После плена его незаконно осудили и сослали в Сталиногорск. В нашем городе им написано много замечательных стихов. Такие стихи, как «Любка», «Кладбище паровозов» и многие другие, написаны в нашем городе. Вот какое послание шлет он своему «крестному» следователю:

*В какой обители московской  
В довольстве сытом иль нужде  
Сейчас живешь ты, мой Павловский,  
Мой крестный из НКВД?*

*Ты вспомнишь ли мой вздох короткий,  
Мой юный жар и юный пыл,  
Когда меня крестом решетки  
Ты на Лубянке окрестил?..*

О годах заключения написано известное стихотворение «Земля»:

*Чтоб ее не кручинились кручи  
И глядела она веселей,  
Я возил ее в тачке скрипучей  
Так, как женщины возят детей...  
...Человек с голубыми глазами,  
Не стыжусь и не радуюсь я,  
Что осталась земля под ногами  
И под сердцем осталась земля...*

Первая книга «Работа и любовь» была набрана им самим в 1932 году. Затем вышли сборники «Стихи» (1932 г.), «Дороги», «Счастье» (1934 г.), которые сделали его имя известным. В 1948 году после возвращения из Сталиногорска издал книгу стихов «Кремлевские ели», в 1956 году, после реабилитации, опубликовал повесть в стихах «Строгая любовь». Затем были книги «Разговор о главном», «Хорошая девочка Лида», «День России», «Декабрь», «Служба времени» (вышла после смерти автора).

Николай Старшинов родился в 1924 году в Москве. Его судьба также тесно связана с нашим городом. Он здесь бывал неоднократно. Поэт, прозаик, переводчик, критик. Автор многих книг стихов: «В нашем общежитии», «Песня света», «Протока», «Проводы», «Зеленый вечер», «Твое имя». Есть также у него несколько книг прозы «Моя любовь и страсть – рыбалка», «Планета Юлия Друнина», «Памятный урок», книги воспоминаний: «Что было, то было», «Лица, лики и личины» (два тома).

Известный пропагандист и собиратель русской поэзии, у него одна из лучших в России коллекций частушки. Лау-

реат Государственной премии России. Вот одно из его знаменитых стихотворений:

*Ракет зеленые огни  
По бледным лицам полоснули.  
Пониже голову пригни  
И, как шальной, не лезь под пули.  
Приказ: «Вперед!»  
Команда: «Встать!»  
Опять товарища бужу я.  
А кто-то звал родную мать,  
А кто-то вспоминал чужую,  
Когда, нарушив забытье,  
Орудия заголосили,  
Никто не крикнул: «За Россию!..»  
А шли и гибли  
За нее.*

С нашим краем связана и судьба Андрея Платонова (1899-1951 гг.). Знаменитая его повесть «Епифанские шлюзы» была одобрена Горьким. Посвящена она была строительству Иван-озерского канала, тем временам, когда Петр Первый решил построить первый флот России.

Рядом со Смеляковым свой творческий путь начал и поэт-фронтовик Степан Яковлевич Поздняков. Примечательная черта в его биографии: когда он вернулся с войны, на него пришла похоронка. После отъезда Ярослава Смелякова Степан Поздняков возглавил городское литературное объединение. Родился Степан Яковлевич в Рязанской области в 1913 году. Приехал строить «Новую Москву». Работал землекопом, строителем, библиотекарем. 40 лет был руководителем городского литературного объединения.

Владимир Большаков принадлежит к поколению фронтовиков. Родился в 1924 году в селе Медведки Веневского района. В 1948 году после тяжелого ранения вернулся в отчий дом. Окончил Тульскую театральную студию,

затем ГИТИС. В разные годы у него вышли сборники стихов и прозы «Солдатское счастье», «Одна семья», «Материнский упрек», «Половодье». В последние годы жизни опубликовал несколько повестей: «Незабудки для Натали», «Сполохи памяти», «Пассажир у Колодезного», «Семьянский большак». Член Союза писателей России.

Виктор Зайцев родился в Чернском районе в 1937 году. Работал аппаратчиком на Щекинском химкомбинате, журналистом. Изданы книги: «Тещин язык», «Повести о любви». При его непосредственном участии изданы сборники прозы и стихов многих авторов. Член Союза писателей России, заслуженный работник культуры.

Валентин Киреев родился в 1949 году в Болоховском районе. Первые стихи опубликованы в районной газете. Первый сборник стихов вышел в 1993 году («Запах меда»). В 1997 году вышел второй сборник «Я вернусь, деревня». Руководитель городского литературного объединения. Член Союза писателей России.

Вячеслав Кузнецов родился в Калужской области. Печататься начал с 1989 года. Выпустил три книги прозы: «Счастливые встречи», «Камень у крыльца», «Годы старшего брата». В 1999 году вышла новая книга прозы «Сны о доме». Печатался во многих литературных сборниках и журналах. Член Союза писателей России.

Алексей Логунов – писатель-сказочник. Родился в 1939 году в Тульской области. Первая книга «Голубые острова» вышла в 1966 году. Автор книг: «Колосок с Куликова поля», «Куликовские притчи», «Житный Дед и Пересвет», «Богатырский каравай, или Сказки Куликова поля», «Школа моя деревянная». Член Союза писателей России.

Глеб Паншин родился в Москве. Изданы книги и подборки рассказов «Речка Проня», «Сказки старого дятла», «Веселая дорога», «Митя в Ольховке», «Дом возле леса», «Шестеро с «Альбатроса», «Заговор трех». Был главным редактором литературно-художественного журнала

«Поле Куликово». Издал несколько выпусков энциклопедии «Поле Куликово», ставших событием в жизни России. Являлся председателем товарищества «Куликово поле», членом Союза писателей России.

Александр Пешков родился в 1940 году в Донецкой области. Первая книга «Семья Михея» вышла в 1980 году. В 1983 году опубликована книга «Переходы», а в 1989 году – «Дерево над обрывом». В 1999 году вышла новая книга прозы. Член Союза писателей России.

Дмитрий Ракитин родился в 1949 году в поселке Шалыгино Сумской области на Украине. Первая публикация в сборнике «У истоков Дона», посвященном 50-летию города. Изданы книги «Лошадь по кличке Пуля», «Сказки, легенды, истории», «Сказания Боярщины». Публиковался во многих альманахах и сборниках. Президент писательского клуба «У истоков Дона». Член Союза писателей России.

Владимир Суворов родом из древнего казачьего села Гремячее. Писать начал со школы. Печатался во многих центральных и областных издательствах. Первая книга «Нить» вышла в 1987 году, затем были опубликованы еще две книги стихов: «Тебя мы звали домом», «Русская речь». Являлся лауреатом областной премии имени Льва Толстого, членом Союза писателей России.

Николай Смирнов родился в поселке Петропавловский Кировской области. В 1962 году первая публикация в коллективном сборнике «Подснежник» в Удмуртии. В 1987 году издал книгу повестей и рассказов «Ветлугаев бор». Печатался в коллективных сборниках «На семи ветрах», «Иван-озеро». Член Союза писателей России.

## **ХУДОЖНИКИ**

Виктор Алексеевич Наумкин – художник-живописец, родился в 1931 году. Член Союза художников, заслуженный художник России. Окончил Московское художественное

училище в 1959 году. Имя В.А. Наумкина хорошо известно любителям живописи. Особую популярность завоевали картины «Праздник русской зимы в Новомосковске», «В дождик», «Моя Россия», «Большая уха на Селигере», где изображены люди самобытные, неповторимые, влюбленные в свое дело. Несколько картин посвящено теме духовной. Это «Верующая», «Крестный ход», «Открылась истина».

Художник Николай Васильевич Кротов пережил блокаду и фронт. В 1959 году он приезжает в наш город и работает в художественной мастерской. В 1964 году он был принят в Союз художников России. Во всех его работах присутствует главная тема – тема созидания, красоты. Лучшие его работы – «Отгремели бои», «Горение», «Полдень», «Дождь прошел». В разное время художник запечатлел различные уголки нашего города. Работы Н.В. Кротова из цикла «Новомосковские пейзажи» имеют художественное и историческое значение.

Художник Александр Ильич Копачев родился в 1921 году в Москве, окончил художественное училище и институт им. В.И. Сурикова. После окончания института приехал в Сталиногорск. Член Союза художников России. А.И. Копачев прошел Великую Отечественную войну, поэтому эта трагическая тема прослеживается во многих его картинах. Поразительно узнаваем образ русского солдата в картинах: «Гвардии рядовой – воин-освободитель Великой страны», «Дети войны», «Век войн и разрушений». Все картины Александра Ильича Копачева проникнуты верой в светлый разум человека.

### **ВОПРОСЫ И ЗАДАНИЯ**

1. Есть ли у тебя дома книги новомосковских авторов?
2. Что ты читал из этих произведений?
3. Какое произведение тебе понравилось? Почему?
4. Выучи наизусть одно их стихотворений новомосковских поэтов.
5. Посети выставку работ местных художников.

## §30. ТЕАТР НАШЕГО ГОРОДА

История Новомосковского государственного драматического театра начинается со смотров художественной самодеятельности, выступлений агитбригады. У первостроителей возникла идея создания своего молодежного театра. В 1932 году в Бобрики приехала молодая актриса московского театра им. Гоголя Александра Прокофьевна Хрявина и возглавила театральную студию при ТРАМе (так называли самодеятельный театр рабочей молодежи). Она пишет в своих воспоминаниях: «Город барачников, брочек, землянок. На улице нет освещения, полное бездорожье, грязь – ноги не вытащишь. 1932-1933 гг. – организационные. Объявлено о приемных экзаменах в студию. Пришли землекопы, маляры, жестянщики, стекольщики. Семь дней шли проверочные экзамены. Помещение – полуразрушенный барак в Индустриальном районе, непригодный для жилья.

Январь 1933 года. Работа в студии в полном разгаре. Рабочие ударной стройки, окончив работу, идут на занятия в студию. Складываются традиции театра рабочей молодежи. Коллектив студийцев – 35 человек. Есть и радость подъема, и горечь поражений».

Коллектив ТРАМа часто выступал перед жителями города и района, бывал на строительных площадках, предприятиях и на полях. Знали молодежный театр Сталиногорска в Туле и в Москве.

Длительное время ТРАМ ютился в клубе строителей в Индустриальном районе. В 1936 году он перебрался в новый Дворец химиков, где ему для репетиций было предоставлено светлое, просторное помещение.

ТРАМ существовал до 1938 года, а затем основной его состав влился в Сталиногорский драматический театр. Сталиногорцы долго и настойчиво хлопотали о создании профессионального драматического театра. Наконец, в декабре 1937 году правительство выносит решение об



его организации. Открытие театра состоялось 30 января 1938 года.

50 лет не было своего помещения у городского драматического театра. Только в январе 1989 года ему было передано здание бывшего Дома научно-технической информации. Артисты получили зрительный зал на 420 мест, уютные уголки для отдыха, помещения для вспомогательных цехов. Новое здание театра было открыто 22 декабря 1989 года.

В настоящее время театр является одним из значительных культурных центров города. Каждый сезон он радует жителей Новомосковска – взрослых и детей – новыми спектаклями. В театре заняты талантливые замечательные актеры. В 1999 году Новомосковскому государственному драматическому театру присвоено имя Владимира Михайловича Качалина.

### ***ЛЮДИ ЗЕМЛИ НОВОМОСКОВСКОЙ***

**Любимые актеры.** Качалин Владимир Михайлович – заслуженный артист России. Творческий стаж работы в нашем театре Владимира Михайловича составлял 54 года. Артиста отличала необыкновенная правдивость созданных им образов. Поистине, это был талант от Бога. За его большую творческую жизнь им сыграно более 300 ролей! С именем Владимира Михайловича Качалина связаны творческие успехи нашего театра в разное время его развития. Он артист, без которого репертуар театра просто невозможно себе представить.

Новоженин Александр Михайлович – работает в нашем театре 15 лет. Окончив в 1968 году театральное училище им. С.П. Щепкина, он работал в театрах Якутска, Ульяновска, Кишинева, театрах-студиях Москвы. И всегда был одним из актеров, ведущих репертуар. Александру Михайловичу присвоено звание заслуженного артиста России.

Черемухина Нина Владиславовна – заслуженная артистка России. Более 40 лет проработала в

Новомосковском драматическом театре. Родилась Нина Владиславовна в интеллигентной московской семье, с детства мечтала стать актрисой, и эта мечта предопределила ее выбор: она поступила на актерский факультет ГИТИСа. На сцене Новомосковского театра Черемухина сыграла множество ролей в пьесах отечественной и зарубежной классики, современных произведениях. И каждый раз зрители убеждались, что в театр пришла не только талантливая актриса, но и великая труженица!

Таршис Светлана Аркадьевна – заслуженная артистка России. Уже 40 лет служит Новомосковскому драмтеатру Светлана Аркадьевна. За эти годы она создала яркие, незабываемые образы. А с чего все началось? Учеба в Донецком культпросветтехникуме, первые шаги на профессиональной сцене в Казанской филармонии, областном театре в городе Шахты, Чистяковском театре им. Маяковского, Русском драматическом Марийской АССР. Ей очень повезло на хороших талантливых режиссеров, ведь она начала свою жизнь в театре с больших центральных ролей. Самозабвенное трудолюбие, требовательность к себе, умение в каждую роль вложить частицу своей души – отличительные черты ее дарования.

В 1935 году открыл свои двери Дворец культуры химиков. А в современное здание Дворец переехал в 1974 году. Творчески используя дерево, керамику и другие материалы, отделочники и художники сумели придать каждому помещению дворца своеобразный и неповторимый облик.

Благодаря умелой планировке, огромный зал на 1 200 мест кажется компактным и уютным. Обширная сцена с вращающимся кругом может принять любой творческий коллектив. Дворец имеет малый зрительный зал со сценой и киноаппаратурой, многочисленные помещения для занятий кружков художественной самодеятельности.

Одним из центров культурной жизни города является городской дворец. Его история тесно связана с биогра-

фией Новомосковска. Сначала его хозяевами были химики, потом строители. В его кружках, секциях, творческих коллективах занимались и занимаются школьники, студенты, люди разных профессий.

Популярным среди молодежи является ансамбль эстрадного танца «Юность». Его основателем и бессменным руководителем стал Анатолий Дмитриевич Сазонов, вся жизнь которого связана с Новомосковском. С детства он увлекался спортом (кандидат в мастера спорта по легкой атлетике) и танцами. В 1976 году стал работать балетмейстером «Юности». Через семь лет коллективу под его руководством присвоили звание народного. Ансамбль – лауреат премии Тульского комсомола, дипломант XII Всемирного фестиваля молодежи и студентов. Творчество ансамбля давно известно за пределами города и области. Обширна гастрольная деятельность коллектива: Дальний Восток, Прибалтика, Испания, Венгрия, Польша, Германия, Греция, Италия, Франция, Тунис. За большой вклад в развитие культуры А.Д. Сазонову в 1994 году присвоено звание «Заслуженный работник культуры Российской Федерации».

## **ВОПРОСЫ И ЗАДАНИЯ**

1. Любишь ли ты театр, музыку, танцы?
2. Посети спектакли нашего театра.

## **§31. ХРАНИТЕЛЬ ИСТОРИИ**

У нашего города и района очень славная, наполненная различными событиями биография. Память о наиболее ярких моментах истории Новомосковска хранит наш городской историко-художественный музей.

Музей открылся в 1966 году. Его первым директором стал Василий Максимович Астахов, который был не только художником, но и горячим инициатором сбора музейных экспонатов. Этот человек немало сделал для обогащения музея историческим материалом.

В музее хранятся бесценные документы о строительстве «Новой Москвы», о годах военного лихолетья, трудного послевоенного восстановления и дальнейшего развития города. Стенды музея хранят материалы о наших предприятиях, научных и образовательных учреждениях. Но на первом месте в экспозициях музея – люди, чьи имена вписаны в историю нашего города. Это известные шахтеры, химики, строители, труженики села.

Городской музей не только хранитель истории, но и центр культуры. В выставочном зале демонстрируются произведения многих известных и малоизвестных художников. В нем располагаются экспозиции самого разного характера, начиная от детского рисунка и кончая тульскими самоварами, показом гербариев или уникальных коллекций морских раковин.

В 1999 году распахнул свои двери археологический музей – филиал городского музея. Необходимость его назрела давно: более 10 лет на территории нашего и соседних районов ведутся археологические раскопки, и многие интересные находки археологов «уходили» в другие музеи. Теперь же в Новомосковске появился свой археологический музей.

Большую часть экспонатов для него предоставили новомосковские археологи во главе с Олегом Заидовым. Они же будут основными «поставщиками» древностей и в дальнейшем. У археологов уже намечена обширная поисково-исследовательская программа.

В перспективе у сотрудников музея подготовка *этнографического* отдела, создание на прилегающей территории своеобразного «музея под открытым небом». Кроме того, в помещении музея есть большая уютная гостиная, где проводятся музыкальные и поэтические вечера.

Люди должны знать историю своей земли, помнить о тех, кто жил здесь до них, и археологический музей поможет им в этом.

*Музей* – учреждение, которое собирает, хранит, изучает, показывает и рассказывает о памятниках истории и культуры.

*Этнография* – наука, изучающая бытовые и культурные особенности народов мира.

**ВОПРОСЫ И ЗАДАНИЯ**

1. Имена каких известных людей ты уже знаешь?
2. Вспомни улицы города, названные их именами.
3. Сходи в музей. О ком еще ты узнал после посещения музея?

**§32. СРЕДСТВА МАССОВОЙ ИНФОРМАЦИИ****РОВЕСНИЦА ГОРОДА**

Вместе с Новомосковском отмечает свое 70-летие и газета «Новомосковская правда». 30 октября 1930 года увидел свет первый номер газеты «Подмосковный гигант». Это была боевая трибуна строителей химического комбината.

Шли годы, менялся облик города, а с ним вместе и название газеты. С 1934 года она сначала называлась «Сталиногорский пролетарий», потом – «Сталиногорская правда», а с 1961 года – «Новомосковская правда».

В составе редакции работали, творчески росли такие известные журналисты, как Всеволод Иорданский, Лев Шейдин, Морис Слободской – популярный поэт-сатирик. Несколько лет работал ответственным секретарем Ярослав Смеляков. Активно сотрудничают в газете ныне плодотворно работающие писатели Анатолий Брагин, Алексей Логунов, Василий Галкин, Виталий Юшкин, Дмитрий Ракитин и многие другие.

40 лет проработал в «Новомосковской правде», причем 26 из них в качестве редактора, Алексей Сидорович Бондаренко, почетный гражданин города, фронтовик.

«Новомосковская правда» была, безусловно, главной районной газетой. Однако, какой бы объем она ни зани-

мала, какой бы периодичностью и большим тиражом ни выходила в свет, жизненных тем для обсуждения всегда больше. Шло время, и наряду с «Новомосковской правдой» появились другие местные газеты, носившие тематический характер. К середине юбилейного 2000 года в Новомосковске выходило уже 17 печатных изданий. Это «Новомосковская правда», «Новомосковский посредник», «Грани», «Мария плюс...», «Русское поле», «Наша суббота», «Новомосковский менделеевец», «Ярмарка», «Новомосковский регион», «Молодежный Новомосковск», «Новомосковский рынок», «Наш футбол», три многотиражные газеты – «Новомосковский химик», «Новомосковский строитель», «Панорама», литературная тетрадь «ПЕРО», а также литературно-общественный журнал «Поле Куликово». Каждое из названных изданий имеет свое определенное направление, что в итоге позволяет отражать жизнь в городе и районе во всем ее многообразии.

## **ГОВОРИТ И ПОКАЗЫВАЕТ НОВОМОСКОВСК**

О важнейших событиях в жизни города рассказывали и рассказывают не только публикации в газетах, но и выпуски передач местного радио и телевидения.

Словами «Внимание, говорит Новомосковск!» вот уже более 60 лет начинаются передачи Новомосковской редакции радиовещания. Открылась редакция в 1935-1936 годах после пуска радиоузла в северном районе города в малоприспособленном помещении. Город рос, шло большое строительство, воздвигались гиганты химии и энергетики, жилые кварталы, и о героическом труде первостроителей постоянно рассказывалось в передачах радио.

В годы Великой Отечественной войны редактором была Н.С. Шишкина. Вся работа коллектива была направлена тогда на мобилизацию тружеников города и села на помощь фронту. Шли передачи под рубрикой «Все для

фронта, все для победы». В послевоенные годы радио было самым распространенным средством массовой информации. Число радиоточек постоянно росло и одно время достигало 80 тысяч, а Новомосковская редакция считалась лучшей в Тульской области. Ныне радиовещание в городе и районе заметно сокращается, так как на смену проводному радио приходят новые, современные средства информации.

В январе 1957 года вышла в эфир первая передача Сталиногорской студии телевидения. Событие это было поистине уникальным не только для нашего города; ведь студия стала первой в провинции и третьей в Советском Союзе после Москвы и Ленинграда! Директором студии был назначен бывший редактор «Сталиногорской правды» (один из первых изобретателей стереокино) В. П. Шепелюк. Журналистскую группу составили бывшие корреспонденты «Московской кочегарки» и «Сталиногорской правды» Д. Островский, В. Галкин и Д. Усольцев. Телеоператорами и кинооператорами стали Ю. Фролов, И. Суслов, В. Филиппов, Д. Колеров – фоторепортеры тех же газет.

С нуля, как говорится, создавалась и режиссерская группа. В нее вошли режиссер городского драмтеатра Д. Рудник, студент первого курса ГИТИСа имени Луначарского В. Большаков, режиссер драмколлектива Дворца культуры химиков Л. Шнэ и А. Чистобаева. Первым диктором студии работала активная участница художественной самодеятельности из того же Дворца культуры Н. Урбанская.

Первые годы студии были годами ученичества. В эфир шли только собственные передачи, состоящие из простых выступлений знатных горняков, химиков, энергетиков. Основную часть эфирного времени составляла демонстрация художественных фильмов (два фильма ежедневно!), что очень нравилось телезрителям.

Но вот вступила в строй релейная линия, и мы «получили» эфир из Москвы. Местные передачи как бы отошли на второй план, но тем не менее были интересными, поскольку творческая группа приобрела немалый профессиональный навык. Тем временем Сталиногорск по решению правительства был переведен в Тульскую область, и студия фактически стала областной, хотя передачи все равно шли из нашего города. На место примитивной техники пришла новая, более совершенная. Студия получила оборудование для видеозаписи, для записи передач в цвете, передвижные станции, а позднее – телевизионные журналистские комплексы. Это целый миниатюрный телецентр на плече оператора, способный не только снимать и записывать картинку (в цвете, конечно), но и звук. С вводом в строй ретранслятора в Туле все основное оборудование было перевезено в областной центр, но власти Новомосковска сделали все возможное, чтобы сохранить студию, придав ей статус муниципальной. Теперь вещание ведется на канале ТНТ шесть раз в неделю.

Появилось в Новомосковске и кабельное многоканальное телевидение. Такого количества каналов, которые смотрят новомосковцы, не имеют и более крупные города России.

### **ВОПРОСЫ И ЗАДАНИЯ**

1. Сходи в школьную библиотеку. Какие местные газеты есть в ней?
2. О чем пишут местные газеты? Твое мнение о прочитанном.
3. О чем рассказывает новомосковское радио?
4. Какие передачи местного телевидения тебе нравятся?

## **§33-34. ПО ПУТИ МЕСТНОГО САМОУПРАВЛЕНИЯ**

Нам предстоит узнать о местном самоуправлении потому, что эти знания имеют практическую ценность и значение для каждого из нас.



Во-первых, потому что все мы – жители. И каждый из нас заинтересован в том, чтобы на лестничных площадках и на газонах, во дворе и на улицах царил порядок, чтобы везде были в наличии вода, электричество, газ и тепло, чтобы работали школы и больницы, исправно ходили по своим маршрутам автобусы. Обеспечение этих и еще многих повседневных нужд во многом зависит оттого, как организована жизнь людей в нашем городе или селе.

Во-вторых, мы все граждане государства российского. В этом качестве, достигнув своего совершеннолетия, каждый из нас имеет право не только избирать органы власти, но и непосредственно участвовать в их работе. Значит, необходимо понимать особенности деятельности местных органов власти, их устройство, права и обязанности.

### **ЧТО ТАКОЕ МЕСТНОЕ САМОУПРАВЛЕНИЕ?**

Отвечая на этот вопрос, начнем с того, что наиболее правильной формой организации жизни общества является демократия. Демократия – это власть народа, осуществляемая посредством народа и в интересах народа. Как сказано в Конституции России, единственным источником власти в нашем государстве является российский многонациональный народ, который проводит свою власть через государственные органы и органы местного самоуправления.

Местное самоуправление – это самостоятельная и под свою ответственность деятельность населения по решению вопросов местного значения с учетом исторических традиций. Причем речь идет не вообще о населении и гражданах всего государства, а населении соответствующей территории: города, района, сельского округа, поселка. Вопросы местного значения включают в себя сбор местных налогов, управление муниципальными предприятиями и учреждениями, охрану общественного порядка, просвещение и здравоохранение.

Местное самоуправление осуществляется двояким образом.

Во-первых, непосредственно населением, когда люди участвуют в выборах, местных референдумах, в собраниях граждан, в работе комитетов общественного самоуправления.

Во-вторых, через выборные и другие органы местного самоуправления.

Местное самоуправление по-другому называется муниципальной властью и управлением. Муниципиями в Древнем Риме были самоуправляющиеся городские общины. В переводе с латыни «муниципальный» можно перевести как «взявший на себя бремя местных забот». Муниципальная власть имеет свой круг дел, закрепленных за ней законом, за которые она несет ответственность, и обладает самостоятельностью как в принятии решений, так и в расходовании средств по их выполнению. Подобная власть существовала не всегда.

## **ИЗ ИСТОРИИ МЕСТНОГО САМОУПРАВЛЕНИЯ В РОССИИ**

Одной из самых древних форм самоуправления на Руси было вече. Вече возникло задолго до появления на Руси князей и продолжило свое существование при них.

Наряду с городскими вече на Руси издревле существовала крестьянская самоуправляющаяся община. Такие общины Киевской Руси назывались «вервями», Новгорода – «погостами», Московского государства – «селами». Все население крестьянской общины называлось «миром», отсюда и пошло выражение «решать вопросы миром». Иначе говоря, на общие сходы в общинах выносились самые важные вопросы крестьянской жизни и быта.

Наиболее яркая история развития местного самоуправления в дореволюционной России связана с «великими реформами» 60-70-х годов XIX века. В результате этих

реформ в губерниях и уездах Российской Империи были созданы выборные земские собрания, которым поручалось ведение местных хозяйственных дел. На территории современного Новомосковского района действовали Веневское и Епифанское уездные собрания, которые избирали уездные управы, являвшиеся их исполнительными органами. Земским органам запрещалось участвовать в политике, но они обладали широкими правами в области образования, культуры и здравоохранения. Земские школы и больницы были лучшими народными учреждениями дореволюционной России.

После Октябрьской революции 1917 года земские учреждения были ликвидированы. Вместо них на местах были созданы советы, которые не обладали такими, как земства, правами, собственностью, финансами. Советы работали под надзором местных органов КПСС (Коммунистической партии Советского Союза). Так, Новомосковский городской совет подчинялся Новомосковскому горкому КПСС, который фактически был главной властью в городе и районе. Самым известным партийным руководителем Новомосковска был С.С. Арбузов – в течение 25 лет первый секретарь горкома партии.

## **УСТАВ НОВОМОСКОВСКОГО МУНИЦИПАЛЬНОГО ОБРАЗОВАНИЯ**

С началом демократических и рыночных реформ в Новомосковске и Новомосковском районе, как и по всей стране, начинается переход к местному самоуправлению. В 1990 году были избраны Новомосковский и Сокольнический городские советы народных депутатов. Они были избраны по новым правилам, когда на одно депутатское место претендовало несколько кандидатов. В 1991 году губернатор Тульской области назначил главой администрации Новомосковска и Новомосковского района С.А. Шеденкова.

Принятие Конституции Российской Федерации, Федерального закона «Об общих принципах организации мес-

тного самоуправления в Российской Федерации», других законов разделили власть в России на три уровня:

- федеральная власть: президент, правительство и федеральное собрание;

- органы государственной власти областей, краев, республик (у нас это Тульская областная Дума, губернатор и администрация Тульской области);

- органы местного самоуправления.

Каждый уровень власти имеет свои права и обязанности, которые закреплены законами, главные из которых: Конституция России; Уставы областей и краев; Уставы муниципальных образований.

Устав муниципального образования – это стройный свод правил нашей жизни, который определяет, кто осуществляет власть местного самоуправления на территории города и района, какие права имеет население, каковы формы ответственности органов и должностных лиц, каковы гарантии прав местного самоуправления.

Оттого, как будет организована местная власть, как она будет избираться, как и на какой основе будут строиться ее взаимоотношения с населением, с органами государственной власти, с предприятиями и организациями, будет зависеть, как мы все будем жить. Будет город и район развиваться или выживать. Будет местная власть во всем под пятой областной власти или иметь собственные полномочия. Будет представительный орган, забыв про избирателей, тратить свои силы только на выяснение отношений с исполнительной властью или они будут вместе работать над улучшением нашей жизни.

Устав муниципального образования принимается на местном референдуме всенародным голосованием жителей района, достигших 18 лет.

Инициаторами проведения референдума по принятию Устава в Новомосковске и Новомосковском районе стали комитеты общественного самоуправления, которые были

избраны во всех микрорайонах городов Новомосковска и Сокольников, а также в сельских округах. 16 января 1997 года было проведено собрание жителей города и района, на котором избрана инициативная группа по проведению референдума, состоящая из представителей комитетов самоуправления. В ее состав также вошли представители общественных объединений. Председателем инициативной группы по проведению местного референдума избран В.Н. Лазарев, ученый-социолог, житель нашего города, автор проекта Устава Новомосковского муниципального образования.

23 января 1997 года проект Устава был опубликован в газете «Новомосковская правда». С этого момента началось его обсуждение. В активном обсуждении проекта (встречах и собраниях по месту жительства, в трудовых коллективах, в администрации города и района) приняло участие более 3 тысяч новомосковцев.

23 марта 1997 года на первом местном референдуме жителей города Новомосковска и Новомосковского района Устав был принят. В результате было создано Новомосковское муниципальное образование. Территория Новомосковского муниципального образования определяется границей Новомосковского района, а центром его является город Новомосковск.

До 2005 года, когда началась реформа местного самоуправления, для организации управления и с учетом экономико-географических особенностей, исторических традиций территория Новомосковского муниципального образования делится на 15 округов:

- город Новомосковск;
- город Сокольники;
- Гремячевский сельский округ: центр – село Гремячее; села Беломестное, Тетяковка, деревни Александровка, Березовка, Большие Стрельцы, Ерзовка, Матово, Ново-Яковлевка, Пустоши, Савино, Яцкое;

- Иван-озерский сельский округ: центр – село Малое Колодезное; поселки Верходонье, Малиновский, Придонье; деревни Большое Колодезное, Иван-озеро, Княгинино, Хмелевка;
- Ключевский сельский округ: центр – деревня Красное Гремячево; деревни Гремячево, Ключевка, Кресты;
- Коммунарский сельский округ: центр – поселок Коммунар; деревни Галыгино, Дубровка, Подлубное, Симаково, Ясенок-Выселки, Ясенок-Муравьевка, Ясенок-Подлубное;
- Краснобогатырский сельский округ: центр – поселок Красный Богатырь; поселок Садовый, деревни Пушкари, Стрельцы, Улановка.
- Озерковский сельский округ: центр – деревня Озерки, деревни Алмазово и Кукуй;
- Первомайский сельский округ: центр – поселок Первомайский; село Осаново, деревни Ивановково, Плоское, Сергеевка, Фустово;
- Правдинский сельский округ: центр – поселок Правда; деревни Акульшино, Большие Тетерки, Грайворонки, Докторово, Малые Тетерки, Михайловна, Новая Деревня, Пашково, Старая Уваровка, Сторожевое;
- Прохоровский сельский округ: центр – деревня Прохоровка; деревни Богдановка, Васильевка, Грицово, Знаменка, Орловка, Прудки, Рыбинка, Тихоновка, Урусово; станция Грицово;
- Рига-Васильевский сельский округ: центр – деревня Рига-Васильевка; деревни Ильинка-1, Ильинка-2, Маклец, Любовка;
- Спасский сельский округ: центр – село Спасское; деревни Белоколодезь, Избищи, Макшеево, Ольховец, Петровочка, Сокольники-1, Сокольники-2, Юдино, село Юдино, поселки Мирный, бывшей шахты №35, бывшей шахты №38;
- Ширинский сельский округ: центр – поселок Ширинский; деревни Бороздино, Чусовка, Шатовка, Широно, поселки Знаменский и Пригорье;

– Шишловский сельский округ: центр – деревня Шишлово; деревни Подхожие Выселки, Подосинки-Кожино, Холтобино, Хлопово.

23 ноября 1997 года состоялись первые муниципальные выборы, на которых были избраны Глава муниципального образования и муниципальный совет. Глава муниципального образования является высшим выборным должностным лицом на территории нашего города и района. Первым всенародно избранным главой города и района стал Николай Николаевич Минаков.

Как будет организовано местное самоуправление с января 2006 года, тебе расскажет на уроке учитель.

### ***ЛЮДИ ЗЕМЛИ НОВОМОСКОВСКОЙ***

**Первый Глава Новомосковского муниципального образования.** Н.Н. Минаков – коренной новомосковец. Родился в 1955 году в семье рабочих. В 1972 году окончил Новомосковскую среднюю школу № 20. В 1973-1975гг. служил солдатом в Советской Армии. Трудовой путь начал рабочим, был главным инженером, директором Новомосковского объединения коммунального хозяйства. В 1992 году в возрасте 37 лет стал первым заместителем главы администрации города и района. С июня 1996 года Н.Н. Минаков – глава назначенный, а с ноября 1997 года – избранный глава города и района. Николай Николаевич Минаков – кандидат социологических наук, кавалер ордена Почета, заслуженный работник жилищно-коммунального хозяйства России.

Новомосковский Муниципальный Совет представительный орган местного самоуправления. Состоит из 14 депутатов, избранных по отдельным городским и сельским избирательным округам. В состав совета в качестве Председательствующего входит Глава муниципального образования. Муниципальный Совет принимает общеобязательные правила, утверждает местный бюджет и отчеты о его исполнении, устанавливает местные на-

логи и сборы, принимает планы и программы развития муниципального образования, утверждает отчеты об их исполнении, контролирует деятельность органов и должностных лиц местного самоуправления.

## **МУНИЦИПАЛЬНАЯ АДМИНИСТРАЦИЯ**

Муниципальная администрация является исполнительно-распорядительным органом местного самоуправления на территории города и района. Она действует под непосредственным руководством муниципального управляющего. Муниципальный управляющий, первый заместитель Главы муниципального образования, является должностным лицом местного самоуправления. В пределах своих обязанностей осуществляет руководство всей хозяйственной деятельностью муниципального образования. Первым муниципальным управляющим стал М.Н. Никандров.

Для управления городом Сокольники и сельскими округами в них на правах органов муниципальной администрации действуют городская и сельские администрации. Главы этих администраций назначаются и освобождаются Главой муниципального образования по согласованию с Муниципальным Советом.

## **МУНИЦИПАЛЬНОЕ ХОЗЯЙСТВО**

В городе и районе работает большое количество муниципальных предприятий и учреждений, которые обеспечивают жителей всем необходимым в их повседневной жизни. Ведущую роль здесь играют предприятия жилищно-коммунального хозяйства. Ведь каждой семье нужно иметь уютный и теплый дом. Жилищно-коммунальное хозяйство включает в себя жилые дома, водопроводно-канализационное и дорожное хозяйство, теплоснабжение, газоснабжение, электроснабжение и многое другое, необходимое для жизни людей.

Вот некоторые цифры, которые характеризуют жилищно-коммунальное хозяйство нашего города и райо-



на. Имеется более 2000 многоквартирных домов, общее количество благоустроенных квартир в которых свыше 60000. В Новомосковске, Сокольниках, Гремячем действуют мощные котельные, протяженность теплосетей – более 400 км. Все работы по теплоснабжению выполняет муниципальное предприятие «Теплосеть».

Другое муниципальное предприятие «Водоканал» снабжает жителей водой. Вода добывается из глубоких артезианских скважин, находящихся за десятки километров от наших домов и квартир.

Муниципальное предприятие «Городские электросети» обеспечивает город и район электроэнергией. Протяженность воздушных сетей составляет почти 500 км, а кабельных – более 600 км.

Общая площадь тротуаров составляет почти 1,5 тысячи квадратных метров, протяженность дорог – 250 км. Каждый день сотни коммунальных работников убирают, моют, чистят улицы и тротуары наших городов и поселков. Более 80% уборочных работ осуществляется при помощи машин и механизмов. На территории Новомосковска расположено почти 300 контейнерных площадок для складирования и вывоза твердых бытовых отходов.

Муниципальное предприятие «Зеленопарковое хозяйство» занимается озеленением Новомосковска и района. Общая площадь зеленых насаждений в районе (садов, парков, скверов, улиц и пр.) составляет более 2 000 га.

С целью оздоровления экологической обстановки в Новомосковске создано муниципальное предприятие «Эко-техпром», которое занимается биологической очисткой сточных вод и захоронением промышленных отходов на специальных полигонах.

## **ВОПРОСЫ И ЗАДАНИЯ**

1. Что такое местное самоуправление, чем оно отличается от государственной власти?

2. Какие формы местного самоуправления вы знаете в истории России?
3. Почему Устав муниципального образования можно назвать «местной Конституцией»?
4. Вспомните, когда было организовано Новомосковское муниципальное образование?
5. Когда состоялись первые муниципальные выборы в Новомосковском районе?
6. Почему Новомосковский Муниципальный Совет называется представительным органом местного самоуправления?
7. Кто возглавляет местное самоуправление в городе и районе?
8. Узнайте, кто является депутатом по вашему избирательному округу, и вместе с учителем пригласите его к себе в школу.
9. Расскажите о муниципальном хозяйстве нашего города и района.

## **§35-36. ПРЕДПРИЯТИЯ ГОРОДА И РАЙОНА**

Промышленность Новомосковского района представляют прежде всего крупнейшие предприятия «Азот», «Новомосковскбытхим», «Гипсовый комбинат», ГРЭС, «Оргсинтез», «Полимерконтейнер», авторемонтный завод, завод шахтной автоматики, огнеупорный завод и некоторые другие. В прошлом большинство из них являлись производственными объединениями, а ныне стали акционерными обществами. Это произошло после проведения приватизации, которая означает передачу государственных предприятий частным собственникам.

Наиболее крупное новомосковское предприятие «Азот» (первоначальное название – химкомбинат). Именно ему город обязан своим рождением. Первую продукцию «Азот» начал давать 23 декабря 1933 года. Этот день и считается днем рождения Новомосковского химкомбината. На тот момент комбинат выпускал азотные удобрения, серную и азотную кислоты, химикаты, метанол. После войны, в 1952 году, был запущен цех очистки, а также цеха по производству карбамида и азотной кислоты второй очереди. В 1958 году впервые в стране на комбинате получили аммиак из природного газа. В

1960 году пущен в строй цех по производству лавсана – сырья для производства искусственных тканей. В 1961 году освоено производство первого сложного удобрения в СССР – нитрофоски. В 1961-1963 годах на комбинате стали выпускать гербициды – средства борьбы с сорняками. И, наконец, в 1979 году были сданы в эксплуатацию уникальный комплекс по производству карбамида и новейший цех производства аммиака.

Некоторое время на комбинате производили и товары народного потребления, такие, как линолеум. Производимые на комбинате смолы ПВХ поставляются во многие страны Европы и Юго-Восточной Азии. Эти смолы являются сырьем для производства кабельных и обувных пластикумов, линолеума, искусственных кож и других различных синтетических покрытий.

Комбинат награжден орденом Трудового Красного Знамени и орденом Ленина. До 90-х годов предприятие имело постоянный государственный заказ и являлось одним из крупнейших предприятий Европы по производству минеральных удобрений.

С началом перехода экономики на рыночные рельсы производство резко упало, стали обычными многомесячные задержки выплат заработной платы, сокращения рабочих и служащих. После приватизации «Азот» стал называться акционерной компанией. Сегодня на предприятии работает 11 тысяч новомосковцев. Благодаря их мастерству и высокой квалификации, «Азот» постепенно выходит из трудного положения и вновь становится стабильно работающим предприятием. Более четверти века АК «АЗОТ» возглавляет видный российский инженер и менеджер Александр Андреевич Зуев, Почетный гражданин Новомосковска.

Предшественницей компании «Новомосковскбытхим» является артель «Третья пятилетка», образованная в 1939 году. В первые годы артелью изготавливались строитель-

ные материалы, предметы бытового обихода из дерева, скобяные изделия. В 50-е годы артель наладила производство фото-, химтоваров, шлакоблочного кирпича, шифера, алебаstra. Начали развиваться производственные цеха, такие, как литейный, химический, вспомогательные по изготовлению тары. В 1970 году «Аэрозоль» объединяют с заводом бытовой химии и переименовывают в комбинат химических товаров. В 1972 году принят в эксплуатацию цех скатертей производительностью 11 млн. кв.м пленки, построен цех литографирования жести, введена и освоена линия наполнения аэрозолей отечественного производства. В апреле 1975 года комбинат химических товаров переименован в завод бытовой химии, а в 1980 году – в производственное объединение «Новомосковскбытхим». В 1989 году была пущена первая очередь комплекса по производству синтетических моющих средств производительностью 200 тысяч тонн в год.

В начале 90-х годов предприятие становится акционерной компанией. В 1994 году американская компания «Проктер энд Гэмбл» приобрела пакет акций АК «Новомосковскбытхим». За несколько лет на предприятии АК «НБХ» провели обновление производства, были внедрены новые технологии, запущено производство современных синтетических моющих средств. Среди них известные всему миру «Ариэль», «Тайд». Акционерная компания «Новомосковскбытхим» является одним из наиболее прибыльных предприятий города, вносит значительную долю налогов в местный бюджет, является ярким примером современной организации труда.

Предприятие «Оргсинтез» было создано еще до войны. Тогда оно называлось фенольным заводом. В послевоенные годы предприятие стало быстро развиваться. В его цехах было освоено немало уникальных видов химической продукции. Так, в 1958 году начал работать цех неозона – новинки в химической промышленности. Сегод-

ня акционерное общество «Оргсинтез» ищет свой путь в рыночной экономике.

В начале 30-х годов снабжение электроэнергией тогда еще строящегося химкомбината и подмосковных шахт осуществлялось Каширской ГРЭС. Поэтому, наряду с пуском химкомбината, главной стройкой являлось строительство электростанции. 24 августа 1934 года первый агрегат электростанции дал ток. А к концу года ГРЭС уже давала такое количество электроэнергии, которое полностью удовлетворило бы потребности строительства Московского метрополитена в те годы. 22 января 1935 года дала ток вторая турбина ГРЭС, 24 июля 1936 года – третья, а через полгода – четвертая. Энергетики успешно справились с планом производства электроэнергии благодаря ленинградским турбиностроителям, которые изготовили крупнейшую по тому времени в мире турбину, работающую со скоростью 3000 оборотов в минуту.

Во время войны оборудование ГРЭС было эвакуировано на Урал, все корпуса и сооружения уничтожены. Но уже 26 октября 1942 года первый из турбогенераторов был запущен в работу. После войны электростанция была переведена на газ, обновилась ее турбины, выросли мощности.

В 1929-1930 годах рядом с Новомосковском были обнаружены богатейшие залежи гипсового камня. К 1936 году детальная геологическая разведка подтвердила ценность месторождения, и на следующий год было принято решение о строительстве рудника. Война прервала эти планы, и первый гипс был добыт только в 1947 году, но уже 10 декабря 1949 года Новомосковский гипсовый рудник был официально пущен в строй. Вслед за рудником вступили в строй завод по переработке гипсового камня в строительный гипс, сухую штукатурку и перегородочные плиты. Цеха гипса и сухой штукатурки заработали в октябре 1951 года, цех блоков – в июне 1952 года, а

с января 1954 года рудник и завод были объединены в одно предприятие – Новомосковский гипсовый комбинат.

Месторождение гипса является крупнейшим в Европе. При нынешнем уровне добычи запасов хватит на 300 лет. В 1996 году 95% акций комбината были выкуплены известной немецкой фирмой «Кнауф», и теперь предприятие называется Открытое акционерное общество совместное предприятие «Гипс Кнауф». Благодаря вложенным финансовым средствам было модернизировано оборудование, возросли объемы производства. Это позволило поднять заработную плату рабочим и служащим, увеличить поступления в местный бюджет.

### **ВКУСНАЯ ПРОДУКЦИЯ НАШЕГО ГОРОДА**

Рождение Новомосковска и его предприятий заставили создавать местную пищевую промышленность. Еще до войны были построены механизированный хлебозавод, который ежедневно выпускал 70 тонн хлебобулочных изделий, а также мясокомбинат. В 1957 году он был оснащен самыми современными на то время машинами. В 1969 году дал первую продукцию молокозавод, выросший на маленьком пятачке между Клинским и Западным поселками. На молокозаводе большинство технологических процессов были механизированы. Завод может перерабатывать до 100 тонн молока в сутки.

Кондитерское производство в нашем городе представлено кондитерской фабрикой. Ее изделия делятся на две группы: сахаристые (карамель, конфеты, ирис, халва, шоколад, восточные сладости) и мучные (печенье, вафли, кексы, пряники, торты, пирожные). Сырьем для этих вкусных изделий являются сахар, фрукты, ягоды, орехи, бобы какао, мука, яйца, жиры, пряности. Роль кондитерских изделий в жизни человека велика, они удовлетворяют потребности организма в углеводах. И, вообще, это просто вкусно!

с января 1954 года рудник и завод были объединены в одно предприятие – Новомосковский гипсовый комбинат.

Месторождение гипса является крупнейшим в Европе. При нынешнем уровне добычи запасов хватит на 300 лет. В 1996 году 95% акций комбината были выкуплены известной немецкой фирмой «Кнауф», и теперь предприятие называется Открытое акционерное общество совместное предприятие «Гипс Кнауф». Благодаря вложенным финансовым средствам было модернизировано оборудование, возросли объемы производства. Это позволило поднять заработную плату рабочим и служащим, увеличить поступления в местный бюджет.

### **ВКУСНАЯ ПРОДУКЦИЯ НАШЕГО ГОРОДА**

Рождение Новомосковска и его предприятий заставили создавать местную пищевую промышленность. Еще до войны были построены механизированный хлебозавод, который ежедневно выпускал 70 тонн хлебобулочных изделий, а также мясокомбинат. В 1957 году он был оснащен самыми современными на то время машинами. В 1969 году дал первую продукцию молокозавод, выросший на маленьком пятачке между Клинским и Западным поселками. На молокозаводе большинство технологических процессов были механизированы. Завод может перерабатывать до 100 тонн молока в сутки.

Кондитерское производство в нашем городе представлено кондитерской фабрикой. Ее изделия делятся на две группы: сахаристые (карамель, конфеты, ирис, халва, шоколад, восточные сладости) и мучные (печенье, вафли, кексы, пряники, торты, пирожные). Сырьем для этих вкусных изделий являются сахар, фрукты, ягоды, орехи, бобы какао, мука, яйца, жиры, пряности. Роль кондитерских изделий в жизни человека велика, они удовлетворяют потребности организма в углеводах. И, вообще, это просто вкусно!

Продукция нашей кондитерской фабрики известна далеко за пределами города. Это конфеты «Новомосковские», «Куликово поле», «Машенька»; торты «Маска», «Юность», «Прага»; пряники. Главным в этом производстве является профессия кондитера. Кондитерами отлично работают и мужчины, и женщины. А профессию кондитера можно получить в учебных заведениях Новомосковска.

### **ХЛЕБ – ВСЕМУ ГОЛОВА**

Видели ли вы, как пекут хлеб? В цехе хлебозавода идеальная чистота и потрясающий запах хлеба. В больших чанах подходит опара, а замешанное тесто, порезанное на куски, поступает по транспортерам в специальную машину, из которой выходит уже в форме батончиков. Но перед тем, как попасть в печь, тесто еще поднимается после формовки. Аромат свежее испеченного хлеба можно почувствовать во всей полноте только на хлебозаводе, пока он не смешался с запахами машин и прилавок.

### **МАЛОЕ ПРЕДПРИНИМАТЕЛЬСТВО**

Значительную роль в экономике района играют предприятия малого бизнеса, которые дополняют рынок товаров и услуг, пополняют отчислением налогов местный бюджет и обеспечивают работой многих новомосковцев. Таких малых предприятий в городе и районе зарегистрировано около полутора тысяч. Много их в торговле, общественном питании, сфере обслуживания, ремонтно-строительной отрасли. Особенность предприятий малого предпринимательства состоит в том, что большинство работающих на них являются одновременно и хозяевами, и работниками. Многие предприятия представляют семейный бизнес, где вместе с родителями трудятся и их взрослые дети. Некоторые из них помогают родителям, еще учась в школе.



## **ПРОМЫШЛЕННОСТЬ РАЗВИВАЕТСЯ**

Вот уже несколько лет в Новомосковске строится завод по производству керамических изделий на основе новейших технологий. Планируется построить предприятия по добыче соли. Большой интерес вызывает проект создания крупного предприятия (около трех тысяч рабочих мест) по извлечению алюминия и других металлов из золотвалов ГРЭС.

### ***ЛЮДИ ЗЕМЛИ НОВОМОСКОВСКОЙ***

Многих новомосковцев, тружеников промышленности и сельского хозяйства страна удостоила звания Героев Социалистического Труда:

1. Бартенев Данил Михайлович – строитель.
2. Гончар Евсей Петрович – строитель.
3. Елсукова Екатерина Иосифовна – председатель колхоза.
4. Стародубцев Василий Александрович – государственный деятель.
5. Бабкин Устин Иосипович – шахтер.
6. Гринюк Александр Максимович – инженер-химик.
7. Клягин Михаил Сергеевич – строитель.
8. Морженков Владимир Павлович – аппаратчик.
9. Мужичков Александр Иванович – хозяйственный деятель.
10. Тихонова Роза Тихоновна – аппаратчица.
11. Потапенко Геннадий Дмитриевич – хозяйственный деятель.
12. Семенова Нина Григорьевна – аппаратчица.
13. Кузнецов Василий Семенович – шахтер.
14. Кривич Виктор Григорьевич – председатель колхоза.
15. Демченков Иван Дмитриевич – шахтер.
16. Портнов Юрий Алексеевич – шахтер.

### ***ВОПРОСЫ И ЗАДАНИЯ***

1. Какие крупные промышленные предприятия работают в Новомосковске?

2. Что они производят?
3. Кем бы ты хотел работать? Объясни свой выбор.
4. Вместе с учителем организуйте экскурсию на близлежащее предприятие. Составь о нем рассказ.
5. Расскажи о работе своих родителей.

## СЕЛЬСКОЕ ХОЗЯЙСТВО

Новомосковский район находится в зоне *рискованного земледелия*. Она отличается тем, что здесь один год – засуха, другой – сплошные дожди и только на третий благоприятная для ведения сельского хозяйства погода. В этих условиях добиться достойных результатов можно только при хорошей организации труда и использовании передовых технологий в обработке земли и выращивании животных.

Отдельные сельскохозяйственные предприятия, руководимые талантливыми организаторами производства, смогли достичь высоких урожаев и больших объемов производства мясомолочной продукции. Так, агроном Екатерина Иосифовна Елсукова, в 50-60-е годы возглавив ранее отстающие новомосковские колхозы «Ударник» и «Объединение», сумела вывести их в передовые. Страна высоко оценила труд Е.И. Елсуковой: золотой медалью ВДНХ, тремя орденами Трудового Красного Знамени и золотой звездой Героя Социалистического Труда.

В те же годы положительных результатов добились труженики плодово-ягодного совхоза «Красный богатырь», под руководством Чебыкина Павла Васильевича, свиноводческого совхоза «Большевик» во главе с директором Данквертом Алексеем Григорьевичем, колхоза «Третья пятилетка», где председателем работал Герой Социалистического Труда Кривич Виктор Григорьевич. Особенно выделялся колхоз имени Ленина, которым более 35 лет руководил Василий Александрович Стародубцев.

С началом перестройки произошла реорганизация коллективных хозяйств в кооперативы, акционерные обще-

ства, фермерские хозяйства. Но отсутствие денежных средств, слабая материальная база, привычка к иждивенчеству, а порою и просто бесхозяйственность привели многие сельскохозяйственные предприятия к нищенскому существованию, а иногда и полному развалу. Большая часть сельхозпродукции производится мелкими частниками, на своих приусадебных и садовых участках.

Очевидно, что только лишь государственная поддержка в разумных пределах, внедрение современных технологий, передача земли в руки тех, кто ее обрабатывает, может реально заинтересовать крестьян в увеличении производства сельскохозяйственной продукции, обеспечении возрастающих потребностей нашего общества.

### ***ЛЮДИ ЗЕМЛИ НОВОМОСКОВСКОЙ***

**Государственный деятель.** Долгие годы славится не только в районе и области, но и во всей стране колхоз им. Ленина в селе Спасском. С 1964 года им руководил Василий Александрович Стародубцев. Выходец из крестьянской семьи, он в молодости познал тяжелый труд шахтера, но никогда не забывал свои корни. Придя в отстающее хозяйство, где нечем было платить даже на трудодни колхозникам, В.А. Стародубцев за короткое время буквально преобразил колхоз. С помощью ученых-аграрников Василий Александрович организовал внедрение новых технологий по выращиванию скота на промышленной основе. За это В.А. Стародубцев был удостоен Государственной премии СССР. Заслуга Стародубцева состоит еще и в том, что он уделял много внимания улучшению жизни и быта колхозников. Его усилиями в селе Спасском создан современный агрогородок с благоустроенными домами, асфальтированными улицами, плавательным бассейном, Дворцом культуры. В 1997 году Василий Александрович Стародубцев стал первым избранным губернатором Тульской области.

## ВОПРОСЫ И ЗАДАНИЯ

1. Какие крупные промышленные предприятия работают в Новомосковске?
2. Что они производят?
3. Вместе с учителем организуйте экскурсию на близлежащее предприятие. Составь о нем рассказ.
4. Расскажи о работе своих родителей.

### §37. СОХРАНИ СВОЮ ЗЕМЛЮ!

Экология, экологическая обстановка, экологическое бедствие... Эти слова, без сомнения, знакомы всем и вряд ли вызывают положительные эмоции. Экологическая проблема – одна из самых острых проблем во всем мире, актуальна она и для нашего региона. Тульская область отнесена к 12 наиболее экологически неблагоприятным регионам России. Здесь сосредоточены крупные предприятия машиностроительного, химического, топливно-энергетического, военно-промышленного комплексов, строительной индустрии, в сельском хозяйстве преобладает земледелие. Все это создает напряженность экологической и санитарной обстановки. Кроме того, 51% территории области загрязнен радиационными осадками из-за аварии на Чернобыльской АЭС.

В результате усиленной хозяйственной деятельности наиболее критическая экологическая ситуация сложилась в Новомосковском промышленном районе, который включает Новомосковский, Узловский и Кимовский районы. Он составляет всего 5% всей территории Тульской области, но в нем проживает почти четверть всего населения.

Район выделяется высоким сосредоточением промышленности и занимает третье место в стране по концентрации химических производств на единицу площади. К химии следует добавить угольную промышленность и интенсивное сельское хозяйство с избыточным применением химических удобрений. Все это является

мощным ударом по экологической обстановке. По остроте сложившейся ситуации можно выделить немало экологических проблем. Вот некоторые из них.

На первом месте по вредному воздействию на воздушную оболочку стоит автотранспорт. В Новомосковском районе используется огромное количество легковых и грузовых автомобилей, выхлопные газы которых содержат сажу, пыль, угарный газ, тяжелые металлы. Все эти вещества вредно действуют на организм человека и окружающую среду.

В городе и районе пытаются снизить вредное воздействие автотранспорта на воздушную среду. Именно в Новомосковске были построены первые в области газозаправочные станции, контролируется содержание вредных веществ в выхлопных газах автомобилей, созданы пункты регулировки двигателей до установленных норм.

Другим источником загрязнения атмосферы являются промышленные предприятия, такие, как ГРЭС, АК «Азот», АО «Гипс Кнауф» и крупные котельные. Они выбрасывают в воздух, кроме пыли, вредные вещества, которые взаимодействуя между собой, создают неблагоприятный экологический фон.

Первым, наиболее простым способом решения проблемы сохранения чистоты воздуха было размещение жилой зоны города на расстоянии 12 километров от основных промышленных предприятий и учет преобладающих направлений ветров. Затем стали осуществляться работы на предприятиях по уменьшению выбросов вредных веществ. В последние годы в Новомосковске введена в действие автоматизированная система контроля за состоянием атмосферы (АСК), с помощью которой отслеживается чистота воздуха по 12 показателям. Посты наблюдения АСК расположены в различных местах Новомосковска.

В городе и районе на свалках накоплено более 27 миллионов кубических метров отходов. Они размещены

на площади более 180 гектаров. Можно выделить три основных вида отходов: хозяйственно-бытовые, производственные неядовитые и промышленные ядовитые химические отходы. Хозяйственно-бытовые отходы городов Новомосковска и Сокольники, неядовитые производственные и строительные отходы складировались на городских свалках. Площади, занятые свалками, постоянно увеличиваются. Поэтому предпринимаются попытки решить эту проблему.

На территории Новомосковского района используются как поверхностные водоемы, так и подземные воды. Поверхностные водоемы являются источниками водоснабжения промышленных предприятий, служат для отведения производственных и хозяйственно-бытовых сточных вод, для сельскохозяйственных нужд. Реки и озера привлекают жителей города и района как места отдыха. Подземные воды – единственный источник хозяйственно-питьевого водоснабжения населенных пунктов района, значительная их часть используется на нужды сельского хозяйства и промышленности.

Наибольшему воздействию со стороны предприятий подвергается Шатское водохранилище. С самого начала оно использовалось для приема загрязненных сточных вод. К середине 80-х годов содержание вредных веществ в воде превысило допустимую норму, что сделало необитаемыми Иван-озерский рукав, центральную и приплотинную части водохранилища.

Важным условием охраны водных ресурсов является надежная и стабильная работа биологических очистительных сооружений. В 1991 году были установлены водоохранные зоны рек и водохранилищ общей площадью более 6100 гектаров. А с 1995 года ведется работа по созданию и использованию автоматизированной системы обработки данных (АСОД) «ВОДА», в которую составной частью входит компьютерная модель Шатского водохранилища.

Территория Тульской области, включая Новомосковский район, попала в зону выпадения радиоактивных осадков, образовавшихся в результате аварии на Чернобыльской атомной электростанции в апреле 1986 года. Более трехсот наших земляков участвовало в ликвидации последствий аварии на Чернобыльской АЭС. К сожалению, многие из них сегодня тяжело больны. Город им помогает. Построен первый в России жилой дом для чернобыльцев, создан Чернобыльский оздоровительный центр, оснащенный современным медицинским оборудованием.

Радиоактивные осадки приводят к нарушению жизнедеятельности растений, животных, людей. Они длительное время будут находиться в почве, и полный их естественный распад возможен лишь в отдаленные сроки. Поэтому в Тульской области разработана и осуществляется программа ликвидации последствий аварии на ЧАЭС и обеспечения безопасного проживания на загрязненных территориях. Организована система радиационного контроля за объектами природной среды и объектами питания.

Ты познакомился лишь с некоторыми экологическими проблемами, характерными для Новомосковска и района. Безусловно, их гораздо больше, и все они ждут своего решения. Возможно, эти решения предстоит принимать тебе. Современный человек, человек XXI века, должен иметь высокую экологическую культуру. Это значит – считать себя хотя и особой, разумной, но все же частью природы. Кем бы ты ни стал в будущем, ты должен иметь представления о законах природы, хорошо понимать свою роль в окружающем мире, осознавать последствия своих действий.

## **СЛОВАРЬ**

*Экология* – наука о взаимоотношениях живых существ между собой и с окружающей средой обитания.

## ХРОНОЛОГИЯ ВАЖНЕЙШИХ СОБЫТИЙ

около 25 тысяч лет до н.э.	Появление стоянок древних людей на территории современного Новомосковского района.
около 10 тысяч лет до н.э.	Расселение племен ямочно-гребенчатой керамики.
3-2 тысячи лет до н.э.	Бронзовая культура.
первое тысячелетие н.э.	Расселение финно-угорских племен.
VII-IX века	Появление славян-вятичей в верховьях Дона.
1146 г.	Основание города Тула.
1380 г.	Куликовская битва.
1552 г.	Первое упоминание о поселении Гремячий.
1702 г.	Начало строительства Епифанских шлюзов.
1762-1813 гг.	Годы жизни Алексея Григорьевича Бобринского, сына Екатерины II.
1778 г.	Утверждение Екатериной II гербов Тулы, Белева, Богородицка, Венева, Ефремова.
1861 г.	Открытие первой школы в селе Спасское.
1864 г.	Образование земских учреждений в Веневском и Епифанском уездах.
1930 г.	Основание города Бобрики.
1930 г., 20 мая	Заложен первый камень на строительстве химкомбината.



1930 г., сентябрь	В Бобриках начал работать химический техникум.
1930 г., сентябрь	Открылась первая школа для детей строителей.
1930 г., октябрь	Вышел в свет первый номер газеты «Подмосковный гигант» (ныне газета «Новомосковская правда»).
1931 г.	Открытие первой школы фабрично-заводского обучения.
1932 г., июнь	В Бобриках появился базар.
1932 г., июль	В городе залиты первые асфальтовые тротуары.
1933 г., 23 декабря	Сталиногорский химкомбинат дал первую продукцию.
1934 г., 24 марта	Сдан в эксплуатацию корпус городской больницы в Соцгороде.
1934 г., апрель	Открылась стоматологическая лечебница.
1934 г.	Первый набор курсантов в Сталиногорский аэроклуб.
1934 г.	Начата закладка городского парка культуры и отдыха, под который была отведена часть Урванского леса.
1934 г., 24 августа	Вступил в строй первый агрегат Сталиногорской ГРЭС.
1935 г.	Открытие Дворца культуры химиков.
1935 г.	В Сталиногорске начала работать медицинская школа (ныне Новомосковское медицинское училище).

1936 г.	Город перешел к сооружению жилья только капитального типа.
1936 г., август	Введен в эксплуатацию фенольный завод (второе химпредприятие в нашем городе). Страна впервые получила свой отечественный фенол.
1936 г., 5 декабря	Распахнул свои двери Дворец культуры химкомбината (ныне городской ДК).
1938 г.	Открытие Сталиногорского драматического театра.
1938 г., декабрь	Строительство городского стадиона в Сталиногорске.
1939 г.,	По данным Всесоюзной переписи населения в Сталиногорске проживают 76 тыс. человек.
1940 г., март	ГРЭС достигла проектной мощности 350 тыс. киловатт и стала самой мощной на тот момент тепловой электростанцией в Европе.
1941 г., 12 декабря	Освобождение Сталиногорска от немецко-фашистских захватчиков.
1942 г., сентябрь	Восстановление Подмосковного угольного бассейна.
1942 г., декабрь	Восстановление Сталиногорского химкомбината.
1943 г.	Открытие Сталиногорского строительного техникума.
1945 г., 1 ноября	В городе начала работать первая музыкальная школа.
1946 г.	Построен кинотеатр «Победа».

1950 г.	Введен в эксплуатацию Гипсовый комбинат.
1951 г.	Введена в строй городская поликлиника №1.
1953 г.	Начало строительства детской железной дороги.
1954 г.	Принял своих покупателей СУМ – крупнейший универмаг Мосбасса.
1955 г.	Создание проектно-конструкторского и технологического института машиностроения.
1957 г.	Создание Подмосковского научно-исследовательского и проектно-конструкторского угольного института (ПНИУИ).
1957 г., январь	Вышла в эфир первая передача Сталиногорской студии телевидения.
1957 г., ноябрь	Открытие Дворца пионеров и школьников.
1958 г., апрель	Преобразование поселка Сокольники в город.
1958 г.	Создание филиала Государственного института азотной промышленности.
1959 г.	Открытие Сталиногорского музыкального училища.
1959 г., октябрь	Начал работать филиал МХТИ имени Д.И. Менделеева.
1961 г.	Переименование Сталиногорска в Новомосковск.
1962 г.	Строительство Дома физкультурника.

- 1965 г. Открытие Дворца спорта химкомбината.
- 1966 г. В Новомосковске начал работать физкультурный техникум.
- 1966 г. Открытие Новомосковского краеведческого музея.
- 1969 г. Полная газификация Новомосковска.
- 1969 г. Вступили в эксплуатацию заводы «Полимерконтейнер» и «Аэрозоль».
- 1971 г. Награждение Новомосковска орденом Трудового Красного Знамени.
- 1975 г. Открытие Детской школы искусств.
- 1980 г. Вступил в строй семиэтажный корпус районной больницы.
- 1981 г. Вступила в строй районная детская больница.
- 1990 г. Открытие в Новомосковске гимназии и лицея.
- 1991 г. Учреждение администрации города Новомосковска и Новомосковского района.
- 1992 г. Открытие «Школы здоровья» (школа №12).
- 1994 г. В Детском парке Новомосковска начал работать минизоопарк.
- 1995 г. Строительство в Новомосковске специального дома «Забота».
- 1997 г. Вступление в строй реконструированного стадиона «Химик».

1997 г., 23 марта	Принятие на местном референдуме Устава Новомосковского муниципального образования.
1997 г., 23 ноября	Проведение первых муниципальных выборов в Новомосковске и Новомосковском районе.
1997-1998 гг.	Новомосковск дважды занимает третье место во Всероссийском конкурсе «Самый благоустроенный город России».
1999 г.	Официальная регистрация герба Новомосковска.
2000 г.	Юбилейные торжества, посвященные 650-летию Дмитрия Донского, 620-летию Куликовской битвы, 70-летию Новомосковска.
2005 г.	Юбилейные торжества, посвященные 60-летию Победы, 625-летию Куликовской битвы, 75-летию Новомосковска.

# НОВОМОСКОВСК И НОВОМОСКОВСКИЙ РАЙОН В ЦИФРАХ

№ п.п.	Показатели	Един. измер.	Годы			
			2000	2001	2002	2003

## 1. ОБЩАЯ ХАРАКТЕРИСТИКА ГОРОДА

1.1.	Год образования			1930	
1.2.	Административное значение города Новомосковска			Районный центр области	
1.3.	Площадь муниципального образования	кв. км		888,03	
1.4.	в т.ч. площадь Новомосковска	кв. км		75,88	
1.5.	Удаленность от обл. центра	км		60	

## 2. НАСЕЛЕНИЕ ГОРОДА

№ п.п.	Показатели	Един. измер.	Годы				
			2000	2001	2002	2003	2004
2.1.	Численность населения муниципального образования на начало года - всего	тыс. чел.	163,5	161,0	158	153,0	156,4
	в т.ч. мужчин	%	44,8	44,6	44,6	44,5	45,3
	женщин	%	55,2	55,4	55,4	55,5	54,7
2.2.	Численность населения города Новомосковска	тыс. чел.	138,0	135,9	133,3	129,4	131,7
2.3.	Число родившихся - на 1000 человек	чел.	6,75	7,62	7,73	8,39	8,17
2.4.	Число умерших - на 1000 населения	чел.	19,8	19,68	20,59	20,53	19,96
2.5.	Естественный прирост (убыль) - на 1000 населения	чел.	-12,93	-12,06	-12,86	-12,14	-11,83
2.6.	Плотность населения	чел./кв. км	184,1	181,3	178,5	172,3	176,1
	в т.ч. мужчин	чел./кв. км	82,5	80,86	79,2	76,7	79,8
	женщин	чел./кв. км	101,6	100,44	98,6	95,6	96,3
2.7..	Сальдо миграции	чел.	-338	-365	-635	-504	-560

### 3. ТРУДОВЫЕ РЕСУРСЫ

№ п.п.	Показатели	Един. измер.	Годы				
			2000	2001	2002	2003	2004
3.1.	Численность трудоспособного населения в трудоспособном возрасте	тыс. чел.	77,7	77,6	77,4	79,7	79,5
3.2.	Численность экономически активного населения (занятых в народном хозяйстве и незанятых, ищущих работу)	тыс. чел.	72,7	72,2	71,3	72,5	75,6
3.3.	Выпуск из средних специальных и профессионально-технических заведений	чел.	2013	1986	1839	2171	2044
3.4.	Выпуск из высших учебных заведений	чел.	723	789	746	819	907



#### 4. ЧИСЛО, СОСТАВ ПРЕДПРИЯТИЙ И ОРГАНИЗАЦИЙ, СТРУКТУРА ПРОИЗВОДСТВА, ЭКОНОМИЧЕСКИЕ ПОКАЗАТЕЛИ РАЗВИТИЯ ПРОИЗВОДСТВА

№ п.п.	Показатели	Един. измер.	Годы								
			2000	2001	2002	2003	2004				
4.1.	Распределение предприятий по формам собственности в том числе:	%	4	3,8	3,6	3,4	3,3				
	а) государственная							11,5	11,3	11,1	10,6
	б) муниципальная							69,6	70,7	71,8	72,8
	в) частная							7,2	8	7,5	7,3
	г) общественные объединения д) прочие формы							7,9	7,9	6,4	6,2
4.2.	Прибыль (убыток) предприятий, всего	млрд. руб.	1,6	1,2	0,4	0,2	3,0				
4.3.	Удельный вес убыточных предприятий от общего количества предприятий, отчитывающихся по прибыли	%	41,2	34,4	62,5	44,2	35,7				
4.4.	Число градообразующих предприятий (организаций) - всего	ед.	1	1	1	1	1				
4.5.	Число промышленных предприятий	шт.	30	30	30	39	41				
4.6.	Выпуск товаров и услуг	млрд. руб.	7,1	9,0	11,1	15,5	22,4				
4.7.	Индекс физического объема промышленной продукции (в сопоставимых ценах)	%	145,8	104,7	106,8	118,6	127,4				
	Объем промышленной продукции	млрд. руб.	6,7	8,9	10,9	15,3	22,1				
	Индекс физического объема промышленной продукции	%	141,2	109,7	106,0	119,2	127,4				

## 5. РЫНОК ТРУДА И ЗАНЯТОСТЬ

№ п.п.	Показатели	Един. измер.	Годы				
			2000	2001	2002	2003	2004
5.1.	Численность занятых в экономике города	тыс. чел.	63,8	63,3	62,4	71,4	73,0
5.2.	Численность работающих в промышленности	тыс. чел.	21,1	21,5	21,2	19,1	18,8
5.3.	Численность работающих в науке и научном обслуживании	тыс. чел.	1,0	1,0	1	0,9	0,4
5.4.	Численность населения, работающего в сфере						
	- транспорт, связь	тыс. чел.	4,1	3,9	3,7	3,4	3,6
	- строительство		3,8	3,6	3,7	3,3	4,0
	- сельское хозяйство		4,6	4,2	4,0	3,6	3,1
	- торговля, общепит		5,1	5,0	5,8	5,9	6,0
	- бытовые услуги		0,8	0,8	0,8	1,0	1,7
5.5.	Признано безработными (всего)	чел.	521	623	825	892	695
	- в % к экономич. активному населению	%	0,71	0,86	1,16	1,23	0,9
5.6.	Численность получающих пособие по безработице (всего)	чел.	450	554	699	801	675
	- в % к безработным	%	86,4	88,9	84,7	89,8	97,1
5.7.	Средняя величина пособия по безработице	тыс. руб.	0,67	0,67	0,94	1,2	1,06
5.8.	Средняя продолжительность безработицы	месяцев	5,6	5,2	5,1	5,7	4,8

## 6. УРОВЕНЬ ЖИЗНИ НАСЕЛЕНИЯ

№ п.п.	Показатели	Един. измер.	Годы				
			2000	2001	2002	2003	2004
6.1.	Среднедушевой доход населения	руб./год	14466	23681	31680	38936	44991
6.2.	Среднемесячная заработная плата работающих в том числе: - промышленность - строительство - село - транспорт - торговля	руб.	1750,3	2605,2	3478,9	4628,0	5822,9
			2202,6	3216,8	3907,7	5350,4	6992,6
			2213,9	3425,7	4645,0	6894,6	8009,3
			1033,3	1490,9	1934,3	2432,4	2954,3
			3053,4	2929,8	4643,2	6643,3	8904,8
			1770,5	2742,2	3635,5	4174,8	5207,0
6.3.	Прожиточный минимум	руб.	1929,3	2333,7	2642,5	3042,3	2108,2
6.4.	Потребительская корзина	руб.	1329,3	1607,9	1818,9	2096,1	1993,0

## 7. ЭКОЛОГИЧЕСКАЯ СИТУАЦИЯ

№ п.п.	Показатели	Един. измер.	Годы				
			2000	2001	2002	2003	2004
7.1.	Число предприятий, имеющих выбросы вредных веществ	ед.	37	97	97	97	87
7.2.	Выбросы загрязняющих веществ в атмосферу за год - всего - на кв. км территории	тыс. тонн тонн	24,7 27,8	20,4 23,0	24,9 28	22,3 26,2	23,1 26,0
7.3.	Число предприятий, сбрасывающих неочищенные сточные воды	ед.	9	10	8	6	4
7.4.	Объем сброса загрязненных сточных вод за год - всего - на кв. км территории	тыс. куб. м тыс. куб. м	46420 52,3	51728 58,3	71042 80	74137 85,2	74857 84,3
7.5.	Объем нормативно очищенных сточных вод - всего - на кв. км территории	тыс. куб. м тыс. куб. м	20477 23,1	20321 22,9	21369 24,1	21884 24,6	23305 26,2
7.6.	Сумма штрафов за загрязнение окружающей среды, взимаемых с предприятий-нарушителей - всего - % к прибыли предприятий	млн. руб. %	0,01 0,00006	0,0043 0,000004	0,035 0,001	0,315 0,07	0,151 0,01

## 8. СОЦИАЛЬНАЯ ИНФРАСТРУКТУРА

№ п.п.	Показатели	Един. измер.	Годы					
			2000	2001	2002	2003	2004	
8.1.	Ввод в действие объектов социально-культурной сферы за счет всех источников финансирования:							
а)	жилищный фонд - всего - на одного жителя	Тыс. кв. м Тыс. кв. м	12,99 0,08	7,2 0,045	13,67 0,088	1,88 0,012	2,145 0,014	
б)	объекты социального назначения - поликлиники - газовые сети	посещен. км	2,7	2,7	4,1	2,9	0,062	
8.2.	Жилищный фонд города в среднем на одного жителя на конец года	кв. м	20,7	21,08	21,6	21,9	21,8	
	В т.ч. индивидуальный жилищный фонд, находящийся в собственности граждан на одного жителя	кв. м	10,5	11	11,2	11,2	11,4	
8.3.	Число семей, состоящих на учете для улучшения жилищных условий на конец года - в % к общему количеству семей	ед. %	5801 8,8	3102 4,7	2896 4,5	2972 4,6	3024 4,67	
8.4.	Количество учреждений - дошкольных - школьных - среднетехнических - высших	шт.	64 63 11 2	57 61 10 3	56 61 10 3	54 61 11 5	52 61 11 5	

## 9. ОСНОВНЫЕ ПОКАЗАТЕЛИ МУНИЦИПАЛЬНЫХ ПРЕДПРИЯТИЙ ЖКХ

№ п.п.	Показатели	Един. измер.	Годы						
			2000	2001	2002	2003	2004		
<b>9.1.</b>	<b>Жилищный фонд</b>								
9.1.1.	Общая площадь жилищного фонда. Из общей площади - приватизированный жилищный фонд	тыс. кв. м	3339,3	3346,3	3354	3362,3	3371,7		
9.1.2.	Приватизировано квартир	тыс. кв. м	1335,7	1430	1589,7	1649,0	1758,1		
		тыс. кварт.	28,4	39,3	33,6	34,7	36,8		
<b>9.2.</b>	<b>Благоустройство</b>								
9.2.1.	Общая протяженность улиц, проездов на конец года	км	248,2	248,2	248,2	248,2	248,2		
9.2.2.	Общая площадь улично-дорожной сети	млн. кв. м	1,4	1,4	1,4	1,4	1,6		
9.2.3.	Общая площадь объектов озеленения	млн. кв. м	39,4	39,4	39,4	39,4	39,4		
9.2.4.	Объем вывозимого мусора	тыс. куб. м	232	251	210,4	233,6	285,9		
<b>9.3.</b>	<b>Водопроводно-канализационное хозяйство</b>								
9.3.1.	Отпуск воды водопроводами. В том числе: - населению - прочие потребители	млн. куб. м	16,4	15,9	15,5	15,6	15,9		
			9,5	9,5	9,0	9,2	9,7		
			6,9	6,4	6,5	6,4	6,2		
9.3.2.	Пропуск сточных вод - всего. В том числе: - населению - прочие потребители	млн. куб. м	18,9	19,0	14,0	14,2	15,0		
			11,9	12,1	9,9	10,0	10,5		
			7,0	6,9	4,1	4,2	4,5		

№ п.п.	Показатели	Един. измер.	Годы				
			2000	2001	2002	2003	2004
9.3.3.	Утечки воды	млн. куб. м	5,0	5,6	8,4	8,8	10,0
9.3.4.	Протяженность водоводов	км	130,5	130,5	135,6	135,6	135,6
9.3.5.	Протяженность водопроводных сетей	км	238,2	238,2	346,2	348,1	371,6
9.3.6.	Протяженность коллекторов	км	49,1	49,1	56,9	56,9	56,9
9.3.7.	Протяженность канализационных сетей	км	190	190	236,5	239,5	253,9
<b>9.4.</b>	<b>Электроснабжение</b>						
9.4.1.	Протяженность воздушных линий электропередач	км	468,3	468,8	520,1	510,1	527,2
9.4.2.	Протяженность кабельных сетей	км	627,1	627,6	652,8	652,8	652,9
9.4.3.	Отпуск электроэнергии.	млн. квт-час	209,9	217,6	236,5	242,9	249,9
	В том числе:		63,9	63,8	71,9	75,5	75,6
	- населению		146,0	153,8	164,6	167,4	176,3
	- прочим потребителям						
<b>9.5.</b>	<b>Теплоэнергия</b>						
9.5.1.	Количество котельных	ед.	35	38	41	50	52
9.5.2.	Количество котлов, их мощность	ед.	165	164	183	202	200
		Гкал/час	406,8	397,9	446,9	486,5	486,9
9.5.3.	Протяженность тепловых сетей	км	155,1	155,5	199,8	206,0	206,4

№ п.п.	Показатели	Един. измер.	Годы				
			2000	2001	2002	2003	2004
9.5.4.	Произведено тепловой энергии	тыс. Гкал	705,5	740,4	782	823	803,2
9.5.5.	Получено тепловой энергии со стороны	тыс. Гкал	3,4	3,2	-	5,1	-
9.5.6.	Отпущено тепловой энергии - всего. В том числе: - населению - прочим потребителям	тыс. Гкал	628,7 488,0 140,7	652,3 492,3 160,0	664,4 504,2 160,2	682,8 517,2 165,6	675,7 523,7 152,2
9.5.7.	Потери тепловой энергии	тыс. Гкал	68,3	79,3	111,1	131,7	116,4
<b>9.6.</b>	<b>Бани</b>						
9.6.1.	Число бань, душей	ед.	7	7	6	6	6
9.6.2.	Единовременная вместимость	чел.	347	347	360	360	360
9.6.3.	Обслужено посетителей	тыс. чел.	146,0	158,4	129,3	136,6	141,2



## 10. ЭКОНОМИЧЕСКАЯ ХАРАКТЕРИСТИКА ГОРОДА КАК МУНИЦИПАЛЬНОГО ОБРАЗОВАНИЯ

№ п.п.	Показатели	Един. измер.	Годы				
			2000	2001	2002	2003	2004
10.1.	Доходы бюджета муниципального образования	млн. руб.	420,4	519,7	725,6	905,8	1113,0
10.2.	Расходы бюджета муниципального образования	млн. руб.	423,9	583,6	778,5	1010,9	1127,7
10.3.	Дефицит бюджета - в % к расходному бюджету	млн. руб. %	-3,5 0,8	-63,9 11	-52,9 6,8	-105,1 10,4	-14,7 1,3
10.4.	Расходы бюджета на народное хозяйство - в % к расходному бюджету	млн. руб. %	148,3 35	206,9 35,4	192,4 24,7	220,6 21,8	231,9 20,6
10.5.	Затраты города на социальную инфраструктуру (всего) - в % к расходному бюджету	млн. руб. %	231,5 54,6	314,5 53,9	515,9 66,3	628,4 62,3	781,7 69,3
10.6.	Затраты предприятий на социальную инфраструктуру (если она на балансе предприятия) - в % к расходному бюджету	млн. руб. %	62,1 14,6	54,1 9,3	87 11,2	7,2 0,71	0,5 0,04

## ПРОВЕРЬ СЕБЯ

- Щит с изображением символов города - это...
  - памятный знак
  - герб
  - медаль
- Амфоры в изображении герба Новомосковска означают
  - центр гончарного производства
  - истоки рек
  - подарки греков
- Лента в изображении герба Новомосковска означает
  - награждение города орденом
  - реку
  - автомобильную дорогу
- Гербы Тулы и Новомосковска объединяет
  - изображение ружейного ствола
  - изображение амфор
  - червлёный (красный) цвет
- Новомосковск входит в
  - Тульскую область
  - Рязанскую область
  - Московскую область
- Тула основана в
  - 1246 году
  - 1146 году
  - 1346 году
- Ясная Поляна связана с жизнью и творчеством
  - Л.Н.Толстого
  - И.С. Тургенева
  - А.П. Чехова
- В городе Белеве родился великий русский поэт
  - А.С. Пушкин
  - М.Ю. Лермонтов
  - В.А. Жуковский
- В Новомосковске берет начало великая русская река
  - Ока

- б. Волга
  - в. Дон
10. Расстояние от Новомосковска до Тулы
- а. 60 км
  - б. 120 км
  - в. 230 км
11. Рельеф – это...
- а. равнина
  - б. форма неровностей поверхности
  - в. скопление гор
12. Новомосковский район расположен на возвышенности
- а. Валдайской
  - б. Приволжской
  - в. Среднерусской
13. Полезные ископаемые - это...
- а. породы, минералы, используемые в хозяйственной деятельности
  - б. подземные воды
  - в. промышленная продукция
14. Места залегания полезных ископаемых называются...
- а. терриконами
  - б. месторождениями
  - в. скважинами
15. В Подмосковном бассейне залегает
- а. каменный уголь
  - б. древесный уголь
  - в. бурый уголь
16. Новомосковский район находится в
- а. тундре
  - б. лесостепи
  - в. тайге
17. Климат в Новомосковском районе
- а. резко-континентальный
  - б. умеренно-континентальный
  - в. морской континентальный

18. В древности земли Новомосковского района заселяли славянские племена
- а. вятичи
  - б. древляне
  - в. кривичи
19. Близ Новомосковска находится
- а. Бородинское поле
  - б. Куликово поле
  - в. Прохоровское поле
20. Куликовская битва состоялась в
- а. 1280 году
  - б. 1480 году
  - в. 1380 году
21. Русское войско в Куликовской битве возглавлял
- а. Александр Невский
  - б. Дмитрий Московский
  - в. Юрий Долгорукий
22. Татаро-монгольское войско в Куликовской битве возглавлял
- а. Мамай
  - б. Батый
  - в. Чингиз-хан
23. Распорядился строить Епифанские шлюзы
- а. Иван Грозный
  - б. Петр I
  - в. Александр I
24. Старинный поселок Гремячее расположен на реке
- а. Шат
  - б. Проня
  - в. Любовка
25. Новомосковск первоначально назывался
- а. Бобрики
  - б. Бобрик-Донской
  - в. Новая Москва
26. Новомосковск был основан в...

- а. 1830 году
  - б. 1930 году
  - в. 1730 году
27. Граф Бобринский был сыном императрицы российской...
- а. Екатерины I
  - б. Елизаветы
  - в. Екатерины II
28. Начало Новомосковску положило строительство
- а. мясо-молочного комбината
  - б. мелькомбината
  - в. химкомбината
29. Новомосковск был освобожден от немецко-фашистских захватчиков в
- а. ноябре 1941 года
  - б. декабре 1941 года
  - в. январе 1942 года
30. Кроме Новомосковска, в состав Новомосковского района входит город
- а. Северо-Задонск
  - б. Донской
  - в. Сокольники
31. Скульптурная композиция, символизирующая исток Дона, расположена в
- а. Детском парке
  - б. Взрослом парке
  - в. Березовой роще
32. Главная улица Новомосковска
- а. Московская
  - б. Комсомольская
  - в. Октябрьская
33. Центральная площадь Новомосковска
- а. Театральная
  - б. Вокзальная
  - в. Советская

34. Новомосковский драматический театр находится на улице
- а. Березовой
  - б. Октябрьской
  - в. Мира
35. Новомосковский краеведческий музей находится на улице
- а. Комсомольской
  - б. Московской
  - в. Солнечной
36. Детская железная дорога в Новомосковске расположена в
- а. Взрослом парке
  - б. Березой роще
  - в. Детском парке
37. В Новомосковске установлен памятник русскому адмиралу
- а. Ушакову
  - б. Рудневу
  - в. Нахимову
38. Д.И. Менделеев, в честь которого назван Российский химико-технологический университет, один из институтов которого находится в Новомосковске, - это...
- а. ученый-историк
  - б. ученый-биолог
  - в. ученый-химик
39. Первая телестудия в Тульской области появилась в
- а. Туле
  - б. Новомосковске
  - в. Щекино
40. Старейшая газета Новомосковска
- а. «Новомосковская правда»
  - б. «Новомосковский химик»
  - в. «Новомосковский посредник»
41. В Новомосковске жил и работал известный советский поэт
- а. Я. Смеляков

- б. А. Твардовский
  - в. С. Михалков
42. Автор повести «Епифанские шлюзы»
- а. А. Толстой
  - б. А. Платонов
  - в. В. Катаев
43. Рядом с Новомосковским историко-художественным музеем установлен
- а. танк
  - б. зенитное орудие
  - в. «катюша»
44. Главная футбольная команда Новомосковска
- а. «Химик»
  - б. «Дон»
  - в. «Шахтер»
45. Новомосковец С. Копылов - чемпион мира в
- а. велосипедном спорте
  - б. плавании
  - в. лыжном спорте
46. Органы местного самоуправления в городе и районе формируются так:
- а. их назначает губернатор
  - б. они избираются населением города и района
  - в. их избирает областная Дума
47. Главный руководитель города и района - это...
- а. Мэр
  - б. Председатель исполкома
  - в. Глава муниципального образования
48. Представительный орган местного самоуправления в Новомосковском районе - это...
- а. Городской совет
  - б. Городская Дума
  - в. Муниципальный Совет
49. Первый местный референдум в Новомосковском районе состоялся 23 марта

- а. 1997 года
  - б. 1998 года
  - в. 1999 года
50. Первые муниципальные выборы в Новомосковском районе состоялись 23 ноября
- а. 1998 года
  - б. 1999 года
  - в. 1997 года
51. Преобладающая отрасль промышленности в Новомосковском районе
- а. машиностроительная
  - б. химическая
  - в. угольная
52. Самое крупное предприятие в Новомосковском районе
- а. «Гипс Кнауф»
  - б. «Новомосковскбытхим»
  - в. «Азот»
53. Новомосковск получил свое современное название в
- а. 1951 году
  - б. 1961 году
  - в. 1971 году



## ЛИТЕРАТУРА О НОВОМОСКОВСКЕ

1. Атлас Тульской области. – Тула, 1996.
2. Биографический справочник членов Тульской организации Союза писателей России. – Тула, Издательство «Инфра», 1999.
3. *Бондаренко А.С.* Новомосковск: Историко-экономический очерк. – Тула, Тульское книжное издательство, 1963.
4. Гордость земли Тульской. – Тула, Приокское книжное издательство, 1982.
5. *Казанский А.М.* Родной край. – Тула, Приокское книжное издательство, 1966.
6. *Лазарев В.Н.* Социальная самоорганизация в условиях местного самоуправления. – Белгород, Центр социальных технологий, 1996.
7. *Минаков Н.Н.* Социальные основы жилищно-коммунальной реформы. – Белгород-Новомосковск, Центр социальных технологий, 1998.
8. Муниципальный мир. Информационно-аналитический журнал №3, 1999.
9. Овеянная славой. – Москва, «Современник», 1986.
10. *Панферова Н.Н.* История малой Родины. Тульский край: топонимика, география, геральдика. Научно-методическое пособие. – Тула, ТО ИПК и ПРО, 1994.
11. *Пеньков В.В., Стекунов С.Н.* Край наш Тульский. Краеведческое пособие для учащихся 9-10 кл. – Тула, Приокское книжное издательство, 1984.
12. Сборник нормативных правовых документов муниципального образования. Часть 1-2. – Тула-Новомосковск, 1998.
13. *Седугин В.И.* Новомосковск: очерки истории. – Москва, Издательство УРАО, 1996.
14. Семенихин Н.М. Новомосковск благоустраивается. – Москва, Издательство Министерства коммунального хозяйства РСФСР, 1963.
15. *Шульмин С.А.* Города Тульской области. – Москва, Издательство УРАО, 1998.
16. Устав Новомосковского муниципального образования. – Новомосковск, 1997.
17. Энциклопедия городов и районов Тульской области. – Тула, Издательский дом «Пересвет», 2000.
18. У истоков Дона. Историко-литературный альманах. Часть I. – Тула, РИФ «Инфра», 2001.

## СОДЕРЖАНИЕ

Дорогой друг! .....	3
§1. Герб – официальная символика Новомосковска .....	5
§2. Тульский край .....	7
§3. Город у самого сердца России .....	13
§4. Рельеф .....	16
§5. Полезные ископаемые .....	18
§6. Воды .....	20
§7. Времена года. Осень .....	23
§8. Зима .....	25
§9. Весна .....	27
§10. Лето .....	29
§11. Растительный и животный мир .....	31
§12. Наши далекие предки .....	34
§13. Куликовская битва .....	36
§14. Епифанские шлюзы .....	39
§15. Старина земли Новомосковской .....	41
§16. Здесь будет новый город .....	48
§17. В годы Великой Отечественной войны .....	54
§18-19. Десятилетия становления и развития .....	60
§20-21. Достопримечательности города и района .....	69
§22. Школьные годы чудесные .....	76
§23. Профессии всякие нужны .....	80
§24. Ускоряя прогресс .....	86
§25. Воспитаю в себе гражданина .....	88
§26. Охрана здоровья .....	93
§27. В здоровом теле – здоровый дух .....	97
§28-29. Литературный и художественный Новомосковск ...	100
§30. Театр нашего города .....	106
§31. Хранитель истории .....	109
§32. Средства массовой информации .....	111
§33-34. По пути местного самоуправления .....	114
§35-36. Предприятия города и района .....	124
§37. Сохрани свою землю! .....	133
Хронология важнейших событий .....	137
Новомосковск и Новомосковский район в цифрах .....	143
Проверь себя .....	155
Литература о Новомосковске .....	162

Н.Н. Минаков, В.Н. Лазарев, А.Е. Вишневецкий, Е.Д. Годунова,  
М.И. Дорн, Т.С. Лаухина, А.Е. Пророков, Д.Е. Ракитин, В.Н. Рогов

**Земля Новомосковская**  
КНИГА ДЛЯ ЧТЕНИЯ ПО КРАЕВЕДЕНИЮ  
(учебное пособие)  
ТРЕТЬЕ ИЗДАНИЕ, ИСПРАВЛЕННОЕ И ДОПОЛНЕННОЕ

ЛИД 00057 от 10.08.99

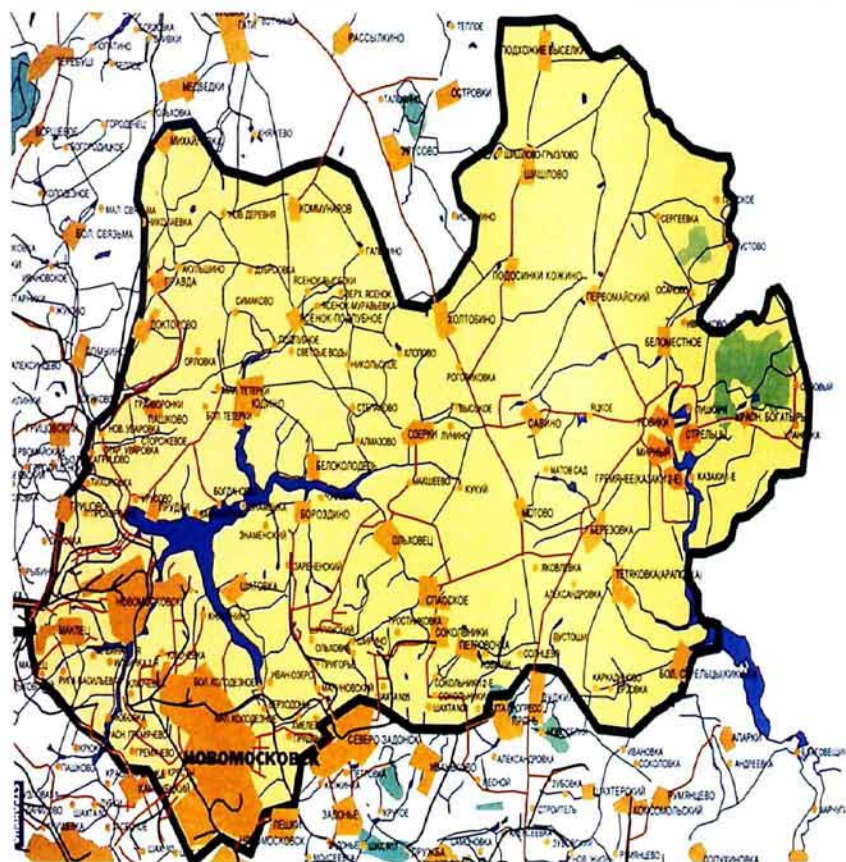
ООО РИФ «Инфра»  
300034, г. Тула, ул. Революции, д. 39  
Тел./факс: (0872) 36-47-65, 30-19-77  
E-mail: lidar@tula.net

Фото: *Дворецкий В.П., Каретников И.В.*  
Верстка: *Иванова М.А.*  
Корректор: *Калишина Т.А.*

Подписано в печать 22.08.2005.  
Формат бумаги 84x62/16. Гарнитура Arial.  
Улс. печ. л. 10,25. Уч.-изд. л. 19.  
Тираж 1500 экз. Заказ № 526.



# КАРТА НОВОМОСКОВСКОГО РАЙОНА



Москва - Сталинград - Новомосковск

